



МИНУСИНСК ОФИЦИАЛЬНЫЙ

18 марта 2022г. № 20/1

Распространяется бесплатно

Основан в декабре 2015г.

В этом выпуске:

• **Заключение** о результатах публичных слушаний по рассмотрению проекта межевания территории города Минусинска, район ул. Комсомольская, 151

• **Заключение** о результатах публичных слушаний по рассмотрению проекта межевания территории города Минусинска, в районе многоквартирного дома ул. Сургуладзе, 17

• **Информационное сообщение** о проведении публичных слушаний по проекту межевания территории города Минусинска, в границах в границах ул. Утро-Сентябрьское - ул. Пушкина - ул. Штабная - ул. Кравченко

• **Информационное сообщение** о проведении публичных слушаний по проекту межевания территории города Минусинска, в районе многоквартирных домов пр. Сафьяновых, д.6, пр. Сафьяновых, д.22, пр. Сафьяновых. д.8

• **Постановление № АГ-414-п от 16.03.2022** о внесении изменений в постановление Администрации города Минусинска от 31.10.2013 № АГ-2034-п «Об утверждении муниципальной программы «Реформирование и модернизация жилищно-коммунального хозяйства и повышение энергетической эффективности муниципального образования город Минусинск»

• **Постановление № АГ-418-п от 16.03.2022** об установлении публичного сервитута

• **Постановление № АГ-419-п от 16.03.2022** о проведении публичных слушаний по рассмотрению документации по планировке территории города Минусинска

Заключение

о результатах публичных слушаний по рассмотрению проекта межевания территории города Минусинска, район ул. Комсомольская, 151

г. Минусинск

18.03.2022

В соответствии с постановлением Администрации города Минусинска от 11.02.2022 № АГ-259-п «О проведении публичных слушаний по рассмотрению документации по планировке территории города Минусинска» 17.03.2022 в 09 часов 30 минут состоялись публичные слушания по адресу: г. Минусинск, ул. Годоля, 63, 2 этаж, каб.4.

Информационное сообщение о проведении публичных слушаний опубликовано в Газете «Минусинск Официальный» 15.02.2022 № 11/2 и на официальном сайте муниципального образования город Минусинск в сети «Интернет».

В публичных слушаниях приняли участие 4 человека.

Протокол публичных слушаний оформлен 17.03.2022г.

На публичные слушания был вынесен вопрос о рассмотрении проекта межевания территории города Минусинска, район ул. Комсомольская, 151.

По результатам публичных слушаний единогласно было принято решение: рекомендовать Главе города Минусинска утвердить проект межевания территории города Минусинска,



район ул. Комсомольская, 151.

Е.В. ЗЫКОВ,
председатель публичных слушаний.
С.А.Замяткина,
секретарь публичных слушаний.

Заключение

о результатах публичных слушаний по рассмотрению проекта межевания территории города Минусинска, в районе многоквартирного дома ул. Сургуладзе, 17

г. Минусинск

18.03.2022

В соответствии с постановлением Администрации города Минусинска от 11.02.2022 № АГ-259-п «О проведении публичных слушаний по рассмотрению документации по планировке территории города Минусинска» 17.03.2022 в 10 часов 00 минут состоялись публичные слушания по адресу: г. Минусинск, ул. Годоля, 63, 2 этаж, каб.4.

Информационное сообщение о проведении публичных слушаний опубликовано в Газете «Минусинск Официальный» 15.02.2022 № 11/2 и на официальном сайте муниципального образования город Минусинск в сети «Интернет».

В публичных слушаниях приняли участие 4 человека.

Протокол публичных слушаний оформлен 17.03.2022г.

На публичные слушания был вынесен вопрос о рассмотрении проекта межевания территории города Минусинска, в районе многоквартирного дома ул. Сургуладзе, 17.

По результатам публичных слушаний единогласно было принято решение: рекомендовать Главе города Минусинска утвердить проект межевания территории города Минусинска, в районе многоквартирного дома ул. Сургуладзе, 17.

Е.В. ЗЫКОВ,
председатель публичных слушаний.
С.А.Замяткина,
секретарь публичных слушаний.

Информационное сообщение

о проведении публичных слушаний по проекту межевания территории города Минусинска, в границах в границах ул. Утро-Сентябрьское - ул. Пушкина - ул. Штабная - ул. Кравченко

В соответствии с постановлением Администрации города Минусинска от 16.03.2022 № АГ-419-п «О проведении публичных

слушаний по рассмотрению документации по планировке территории города Минусинска» публичные слушания состоятся 20 апреля 2022 года в 9 часов 30 минут, по адресу: г. Минусинск, ул. Гоголя, 63, 2 этаж.

В период с 16.03.2022 по 19.04.2022 будет организована экспозиция материалов по рассматриваемым проектам по адресу:

- г. Минусинск, ул. Гоголя, 63, 2 этаж, Управление архитектуры, градостроительства и землепользования администрации города Минусинска;

Материалы проекта размещены в газете «Минусинск официальный» и на официальном сайте Администрации города Минусинска (Главная » Администрация » Градостроительная деятель-

ность » Документация по планировке территории).

Письменные предложения и замечания по проекту, вынесенному на публичные слушания, направляются в комиссию в период с момента опубликования информационного сообщения о проведении публичных слушаний, по адресу: Россия, Красноярский край, г. Минусинск, ул. Гоголя, 68, 2 этаж каб. 14, с 9:00 до 13:00, с 14:00 до 18:00 и электронной почте: arkhitek2025@mail.ru, kans@adm.kristel.ru, кроме выходных дней. Предложения и замечания по проектам, вынесенным на публичные слушания, должны соответствовать предмету публичных слушаний.

Приложение

к постановлению Администрации
города Минусинска

от _____ № _____

~~Муниципальное учреждение «Предприятие»~~
города Минусинска «ЗЕМЛИ ГОРОДА»

Проект межевания территории города Минусинска, в границах ул. Утро-Сентябрьское - ул. Пушкина - ул. Штабная - ул. Кравченко

Проект межевания территории
(ПМ)

г. Минусинск
2021 г.

Муниципальное унитарное предприятие
города Минусинска «ЗЕМЛИ ГОРОДА»

**Проект межевания территории города Минусинска, в границах
ул. Утро-Сентябрьское - ул. Пушкина - ул. Штабная - ул.
Кравченко**

Проект межевания территории
(ПМ)

Основная (утверждаемая) часть проекта межевания
Материалы по обоснованию проекта межевания

Директор МУП «Земли города»

А.И. Целуев

г. Минусинск
2021 г.

Содержание

1. Общие данные.
2. Перечень и сведения о площади образуемого земельного участка, в том числе возможные способы его образования.
3. Каталог координат, конечных и поворотных точек образованных земельным участком.
4. Каталог координат конечных и поворотных точек красных линий.
5. Перечень координат характерных точек территории, в отношении которой разрабатывается проект межевания.
6. Чертеж проекта межевания территории.
7. Чертеж материалов по обоснованию проекта межевания территории.

					<i>Проект межевания территории города Минусинска, в границах ул. Утро-Сентябрьское - ул. Пушкина - ул. Штабная - ул. Кравченко</i>			
<i>Изм.</i>	<i>Лист</i>	<i>№ докум.</i>	<i>Подпись</i>	<i>Дата</i>				
<i>Разраб.</i>	<i>Тарханова</i>				<i>Общие данные</i>	<i>Лит.</i>	<i>Лист</i>	<i>Листов</i>
							2	7
					МУП «ЗЕМЛИ ГОРОДА»			
					СРО-П-009-05062009			

Общие данные

Проектируемый участок находится на территории кадастрового квартала с кадастровым номером № 24:53:0110140 Красноярский край г. Минусинск, район ул. Утро-Сентябрьское - ул. Пушкина - ул. Штабная - ул. Кравченко.

Проект межевания территории города Минусинска, в границах ул. Утро-Сентябрьское - ул. Пушкина - ул. Штабная - ул. Кравченко разработан на основании постановления администрации города Минусинска № АГ-667-п от 26.04.2021г. (в ред. постановления администрации города Минусинска № АГ-38-п от 14.01.2022 г.).

Проектируемый участок находится в северной части жилого района города Минусинска.

Общая площадь проектируемой территории составляет 4688 м².

Категория земель образуемого участка: Земли населенных пунктов.

Вид разрешенного использования образуемого земельного участка: предпринимательство.

В качестве исходных данных использованы топографические и электронные карты города Минусинска, топографическая съемка земельного участка, расположенного по адресу: г.Минусинск, ул.Пушкина, 75, выполненная МУП «Земли города» в 2021 г. (масштаб 1:500).

Система координат – местная зона № 167.

					<i>Проект межевания территории города Минусинска, в границах ул. Утро-Сентябрьское - ул. Пушкина - ул. Штабная - ул. Кравченко</i>		
<i>Изм.</i>	<i>Лист</i>	<i>№ докум.</i>	<i>Подпись</i>	<i>Дата</i>			
<i>Разраб.</i>	<i>Тарханова</i>					<i>Лит.</i>	<i>Лист</i>
							<i>Листов</i>
							3
							7
					<i>Общие данные</i>		
					МУП «ЗЕМЛИ ГОРОДА»		
					СРО-П-009-05062009		

Таблица 2. – Каталог координат, конечных и поворотных точек образованных земельным участком

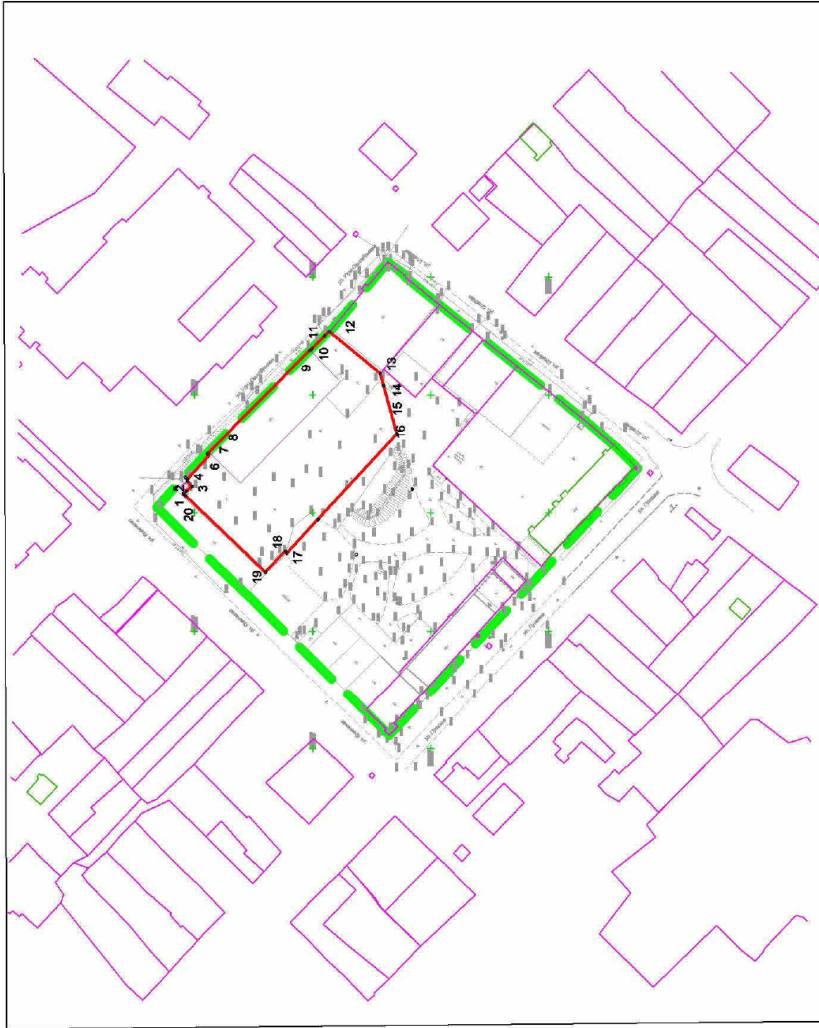
Участок № 1 «ул. Пушкина, д. 75, строение 3»			
№ точки	Координаты, м		Средняя квадратическая погрешность положения характерной точки (Mt), м
	X	Y	
1	2	3	4
1	376954.60	21158.05	0,10
2	376953.33	21159.13	0,10
3	376950.96	21161.13	0,10
4	376952.95	21163.49	0,10
5	376952.97	21164.17	0,10
6	376943.72	21174.17	0,10
7	376944.43	21174.88	0,10
8	376943.74	21175.61	0,10
9	376900.37	21219.45	0,10
10	376897.52	21222.20	0,10
11	376894.63	21225.09	0,10
12	376892.81	21226.81	0,10
13	376871.31	21209.07	0,10
14	376868.19	21197.72	0,10
15	376865.93	21189.49	0,10
16	376864.26	21183.46	0,10
17	376910.69	21133.01	0,10
18	376911.41	21133.67	0,10
19	376919.85	21124.94	0,10
20	376953.70	21157.19	0,10

						Лист
						5
Изм.	Лист	№ докум.	Подпись	Дата		

Таблица 3. - Каталог координат концевых и поворотных точек красных линий

№ точки	Координаты, м		Средняя квадратическая погрешность положения характерной точки (Mt), м
	X	Y	
1	2	3	4
1	376867.49	21055.42	0,10
2	376869.54	21057.40	0,10
3	376927.77	21115.31	0,10
4	376965.91	21152.32	0,10
5	376945.09	21174.83	0,10
6	376901.08	21218.76	0,10
7	376892.80	21226.80	0,10
8	376892.08	21227.48	0,10
9	376868.11	21256.13	0,10
10	376860.59	21250.14	0,10
11	376860.82	21249.84	0,10
12	376846.21	21238.05	0,10
13	376813.22	21211.99	0,10
14	376785.79	21190.32	0,10
15	376771.59	21178.43	0,10
16	376761.80	21168.87	0,10

						Лист
						6
Изм.	Лист	№ докум.	Подпись	Дата		



Условные обозначения

- 1** Номер образуемого земельного участка
- 8.** Номер поворотных точек образованного земельного участка
- Обозначение образуемого земельного участка
- Обозначение существующих земельных участков
- Граница территории, в отношении которой принято решение о подготовке проекта межевания
- Существующие объекты капитального строительства

Имя	Колуч	Лист	Маск.	Пом.	Дата	Проект межевания территории города Минусинска, в границах ул. Ципро-Сентябрьские-ул. Пушкина-ул. Шпагина-ул. Кравченко					
Разработч	Техникол					Стация	Лист	Листов			
						П	1	1			
						Материалы по обоснованию проекта межевания территории					
						МУП "Земли города" СРО-Г-00905062009					

Информационное сообщение
о проведении публичных слушаний по проекту межевания территории города Минусинска, в районе многоквартирных домов пр. Сафьяновых, д.6, пр. Сафьяновых, д.22, пр. Сафьяновых. д.8.

В соответствии с постановлением Администрации города Минусинска 16.03.2022 № АГ-419-п «О проведении публичных слушаний по рассмотрению документации по планировке территории города Минусинска» публичные слушания состоятся 20 апреля 2022 года в 10 часов 00 минут, по адресу: г. Минусинск, ул. Гоголя,

63, 2 этаж.

В период с 16.03.2022 по 19.04.2022 будет организована экспозиция материалов по рассматриваемым проектам по адресу:

- г. Минусинск, ул. Гоголя, 63, 2 этаж, Управление архитектуры, градостроительства и землепользования администрации города Минусинска;

Материалы проекта размещены в газете «Минусинск официальный» и на официальном сайте Администрации города Минусинска (Главная » Администрация » Градостроительная деятельность » Документация по планировке территории).

Письменные предложения и замечания по проекту, вынесенному на публичные слушания, направляются в комиссию в период с момента опубликования информационного сообщения о проведении публичных слушаний, по адресу: Россия, Красноярский край, г. Минусинск, ул. Гоголя, 68, 2 этаж каб. 14, с 9:00 до 13:00, с 14:00 до 18:00 и электронной почте: arkhitek2025@mail.ru, kans@admn.kristel.ru, кроме выходных дней. Предложения и замечания по проектам, вынесенным на публичные слушания, должны соответствовать предмету публичных слушаний.

Приложение

к постановлению Администрации
города Минусинска

от _____ № _____

Муниципальное унитарное предприятие
города Минусинска «ЗЕМЛИ ГОРОДА»

**Проект внесения изменений в проект межевания территории
города Минусинска, в районе многоквартирных домов, пр.
Сафьяновых, д.6, пр. Сафьяновых, д.22, пр. Сафьяновых, д.8**

Проект межевания территории
(ПМ)

г. Минусинск
2021 г.

Муниципальное унитарное предприятие
города Минусинска «ЗЕМЛИ ГОРОДА»

**Проект внесения изменений в проект межевания территории
города Минусинска, в районе многоквартирных домов, пр.
Сафьяновых, д.6, пр. Сафьяновых, д.22, пр. Сафьяновых, д.8**

Проект межевания территории
(ПМ)

Основная (утверждаемая) часть проекта межевания
Материалы по обоснованию проекта межевания

Директор МУП «Земли города»




А.И. Целуев

г. Минусинск
2021 г.

Содержание

1. Общие данные.
2. Перечень и сведения о площади образуемых земельных участков, в том числе возможные способы их образования.
3. Каталог координат, конечных и поворотных точек образованных земельным участком.
4. Каталог координат конечных и поворотных точек красных линий.
5. Перечень координат характерных точек территории, в отношении которой разрабатывается проект межевания
6. Чертеж проекта межевания территории.
7. Чертеж материалов по обоснованию проекта межевания территории.

					Проект внесения изменений в проект межевания территории города Минусинска, в районе многоквартирных домов, пр. Сафьяновых, д.6, пр. Сафьяновых, д.22, пр. Сафьяновых, д.8		
<i>Изм.</i>	<i>Лист</i>	<i>№ докум.</i>	<i>Подпись</i>	<i>Дата</i>			
<i>Разраб.</i>	<i>Липунцов</i>				<i>Лит.</i>	<i>Лист</i>	<i>Листов</i>
						2	10
					МУП «ЗЕМЛИ ГОРОДА» СРО-П-009-05062009		
					Содержание		

Общие данные

Проектируемые участки находятся на территории кадастрового квартала с кадастровым номером № 24:53:0110372 Красноярский край г. Минусинск, район пр. Сафьяновых, д.6, пр. Сафьяновых, д.22, пр. Сафьяновых, д.8.

Проект внесения изменений в проект межевания территории города Минусинска, в районе многоквартирных домов, пр. Сафьяновых, д.6, пр. Сафьяновых, д.22, пр. Сафьяновых, д.8 выполнен на основании постановления администрации города Минусинска № АГ -2248-п от 20.12.2021г.

Проектируемые участки находятся в юго-западной части жилого района города Минусинска.

Общая площадь проектируемой территории составляет:

1. пр. Сафьяновых, д.6	10396,80 м ²
2. пр. Сафьяновых, д.22	9424,15 м ²
3. пр. Сафьяновых, д.8	4472,27 м ²
4. ул. Тимирязева, д. 16	1994,59 м ²
5. ул. Абаканская, д. 61	7396,0 м ²
6. ул. Тимирязева, д. 18	4742,67 м ²

Проектируемые участки предназначены для организации придомовой территории многоквартирного жилого дома.

Категория земель образуемых участков: Земли населенных пунктов.

Вид разрешенного использования образуемых земельных участков: многоэтажная жилая застройка (высотная застройка).

В качестве исходных данных использованы топографические и электронные карты города Минусинска.

Система координат – местная зона № 167.


					Проект внесения изменений в проект межевания территории города Минусинска, в районе многоквартирных домов, пр. Сафьяновых, д.6, пр. Сафьяновых, д.22, пр. Сафьяновых, д.8		
Изм.	Лист	№ докум.	Подпись	Дата			
Разраб.	Липунов				Лит.	Лист	Листов
						3	10
Общие данные					МУП «ЗЕМЛИ ГОРОДА» СРО-П-009-05062009		

Таблица 1. - Перечень и сведения о площади образуемых земельных участков, в том числе возможные способы их образования

№ образуемого земельного участка	Площадь образуемого земельного участка, S, м ²	Способ образования земельного участка
1	2	3
1	10396,80	Перераспределение
2	9424,15	Перераспределение
3	4472,27	Перераспределение
4	1994,59	Перераспределение
5	7396,0	Перераспределение
6	4742,67	Перераспределение

						Лист
Изм.	Лист	№ докум.	Подпись	Дата		4

Таблица 2. – Каталог координат, конечных и поворотных точек образованных земельным участком

Участок № 1 «пр. Сафьяновых, д.6»			
№ точки	Координаты, м		Средняя квадратическая погрешность положения характерной точки (Mt), м
	X	Y	
1	2	3	4
1	374078.62	18481.85	0,10
2	374072.96	18508.73	0,10
3	374067.89	18510.68	0,10
4	374030.38	18530.00	0,10
5	374009.41	18503.67	0,10
6	373981.38	18515.19	0,10
7	373901.54	18578.08	0,10
8	373872.99	18542.32	0,10
9	373956.73	18480.13	0,10
10	373905.20	18575.09	0,10
11	373876.43	18539.74	0,10
12	374062.91	18477.38	0,10
13	374071.67	18489.53	0,10
14	374071.32	18492.39	0,10
15	374072.26	18492.50	0,10
16	374072.05	18494.40	0,10
17	374078.62	18481.85	0,10
18	374085.97	18491.55	0,10
19	374073.27	18508.32	0,10
Участок № 2 «пр. Сафьяновых, д. 22»			
№ точки	Координаты, м		Средняя квадратическая погрешность положения характерной точки (Mt), м
	X	Y	
1	2	3	4
1	374107.17	18833.23	0,10
2	374123.12	18819.39	0,10
3	374186.98	18766.57	0,10
4	374190.22	18765.94	0,10
5	374235.70	18731.75	0,10
6	374237.21	18733.72	0,10
7	374239.19	18732.24	0,10
8	374248.51	18744.68	0,10
9	374252.41	18741.76	0,10
10	374267.91	18762.59	0,10
11	374277.05	18784.97	0,10
12	374200.92	18810.18	0,10
13	374132.52	18864.81	0,10
14	374108.61	18834.82	0,10

						Лист
						5
Изм.	Лист	№ докум.	Подпись	Дата		

Участок № 3 «пр. Сафьяновых, д. 8»			
№ точки	Координаты, м		Средняя квадратическая погрешность положения характерной точки (Mt), м
	X	Y	
1	2	3	4
1	374014.89	18544.37	0,10
2	374011.84	18540.46	0,10
3	373999.04	18525.62	0,10
4	374000.50	18524.19	0,10
5	373992.45	18518.21	0,10
6	373981.37	18515.19	0,10
7	373905.32	18575.09	0,10
8	373917.84	18590.98	0,10
9	373932.11	18609.10	0,10
10	374007.79	18542.44	0,10
11	374006.55	18543.65	0,10
12	374005.35	18542.38	0,10
13	374006.60	18541.20	0,10
14	373970.29	18578.84	0,10
15	373966.37	18581.93	0,10
16	373963.27	18578.01	0,10
17	373967.21	18574.92	0,10
18	373948.18	18586.49	0,10
19	373949.25	18587.86	0,10
20	373947.87	18588.92	0,10
21	373946.81	18587.55	0,10
22	373948.32	18591.39	0,10
23	373949.39	18592.76	0,10
24	373948.02	18593.83	0,10
25	373946.94	18592.46	0,10
26	373944.54	18591.75	0,10
27	373943.46	18590.40	0,10
28	373944.81	18589.33	0,10
29	373945.88	18590.68	0,10
30	373944.23	18588.18	0,10
31	373943.59	18587.37	0,10
32	373944.40	18586.75	0,10
33	373945.03	18587.55	0,10
34	373945.36	18585.98	0,10
35	373946.17	18585.36	0,10
36	373946.79	18586.17	0,10
37	373945.99	18586.79	0,10
38	373932.93	18605.01	0,10
39	373932.17	18606.57	0,10
40	373930.61	18605.80	0,10
41	373931.38	18604.25	0,10

площадь 4514.2599

					Лист
					6
Изм.	Лист	№ докум.	Подпись	Дата	

Участок №4 «ул. Тимирязева, д. 16»			
№ точки	Координаты, м		Средняя квадратическая погрешность положения характерной точки (Mt), м
	X	Y	
1	2	3	4
1	374256.90	18900.33	0,10
2	374230.67	18920.34	0,10
3	374223.13	18911.36	0,10
4	374224.07	18910.59	0,10
5	374220.49	18906.27	0,10
6	374218.55	18907.87	0,10
7	374210.86	18898.57	0,10
8	374207.17	18901.48	0,10
9	374194.10	18884.64	0,10
10	374224.67	18860.71	0,10
11	374215.13	18850.22	0,10
12	374221.42	18844.29	0,10
13	374229.78	18853.91	0,10
14	374226.80	18856.58	0,10
15	374234.92	18865.73	0,10
16	374231.64	18868.41	0,10

Участок № 5 «ул. Абаканская, д. 61»			
№ точки	Координаты, м		Средняя квадратическая погрешность положения характерной точки (Mt), м
	X	Y	
1	2	3	4
1	374025.88	18366.01	0,10
2	374002.28	18384.32	0,10
3	374007.75	18391.37	0,10
4	374009.56	18392.95	0,10
5	374015.05	18400.66	0,10
6	374010.42	18403.70	0,10
7	374000.22	18411.21	0,10
8	373984.47	18423.55	0,10
9	373997.46	18454.74	0,10
10	374065.99	18477.64	0,10
11	374076.98	18478.56	0,10
12	374078.62	18481.85	0,10
13	374085.96	18491.55	0,10
14	374094.23	18485.05	0,10
15	374110.74	18471.88	0,10
16	374100.51	18458.54	0,10
17	374099.43	18457.08	0,10
18	374100.00	18456.37	0,10
19	374099.18	18455.04	0,10
20	374097.95	18453.15	0,10
21	374096.46	18451.60	0,10
22	374095.50	18450.42	0,10

						Лист
						7
Изм.	Лист	№ докум.	Подпись	Дата		

23	374094.38	18450.31	0,10
24	374090.65	18445.63	0,10
25	374087.38	18441.23	0,10
26	374087.46	18441.13	0,10
27	374083.64	18436.36	0,10
28	374083.83	18436.24	0,10
29	374083.69	18436.03	0,10
30	374085.56	18434.51	0,10
31	374077.96	18425.42	0,10
32	374062.79	18406.31	0,10
33	374063.82	18405.47	0,10
34	374060.85	18401.81	0,10
35	374059.78	18402.77	0,10
36	374058.60	18401.29	0,10
37	374059.76	18400.28	0,10
38	374053.63	18392.52	0,10
39	374052.57	18393.45	0,10
40	374046.17	18385.47	0,10
41	374044.15	18386.99	0,10
42	374043.67	18386.39	0,10
43	374042.40	18387.47	0,10
44	374042.09	18387.08	0,10
45	374042.39	18386.85	0,10
46	374039.25	18382.95	0,10
47	374040.95	18381.58	0,10
48	374036.52	18375.99	0,10
49	374035.27	18377.05	0,10
50	374032.25	18373.41	0,10
51	374033.10	18372.71	0,10
52	374031.25	18370.46	0,10
53	374030.93	18370.72	0,10
54	374030.01	18369.62	0,10
55	374029.20	18370.28	0,10
56	374028.78	18369.75	0,10
57	374034.56	18376.97	0,10
58	374028.78	18369.75	0,10
59	374023.74	18373.77	0,10
60	374028.43	18379.76	0,10
61	374029.52	18381.00	0,10
62	374021.12	18387.85	0,10
63	374025.47	18384.17	0,10
64	374026.25	18383.55	0,10
65	374020.53	18376.33	0,10
66	374015.49	18380.42	0,10
67	374016.13	18381.19	0,10

						Лист
						8
Изм.	Лист	№ докум.	Подпись	Дата		

Участок № 6 «ул. Тимирязева, д. 18»			
№ точки	Координаты, м		Средняя квадратическая погрешность положения характерной точки (Mt), м
	X	Y	
1	2	3	4
1	374383.40	20184.93	0,10
2	374408.25	20214.94	0,10
3	374397.60	20224.96	0,10
4	374407.15	20235.46	0,10
5	374393.23	20246.36	0,10
6	374390.14	20242.43	0,10
7	374386.21	20245.52	0,10
8	374389.28	20249.44	0,10
9	374376.58	20259.38	0,10
10	374382.90	20267.53	0,10
11	374363.07	20283.07	0,10
12	374355.64	20273.52	0,10
13	374354.24	20273.08	0,10
14	374346.38	20279.08	0,10
15	374314.99	20239.58	0,10
16	374327.44	20254.13	0,10
17	374328.50	20255.50	0,10
18	374329.87	20254.43	0,10
19	374328.80	20253.06	0,10
20	374333.53	20262.08	0,10
21	374334.59	20263.45	0,10
22	374335.96	20262.38	0,10
23	374334.89	20261.01	0,10

Таблица 3. - Каталог координат конечных и поворотных точек красных линий

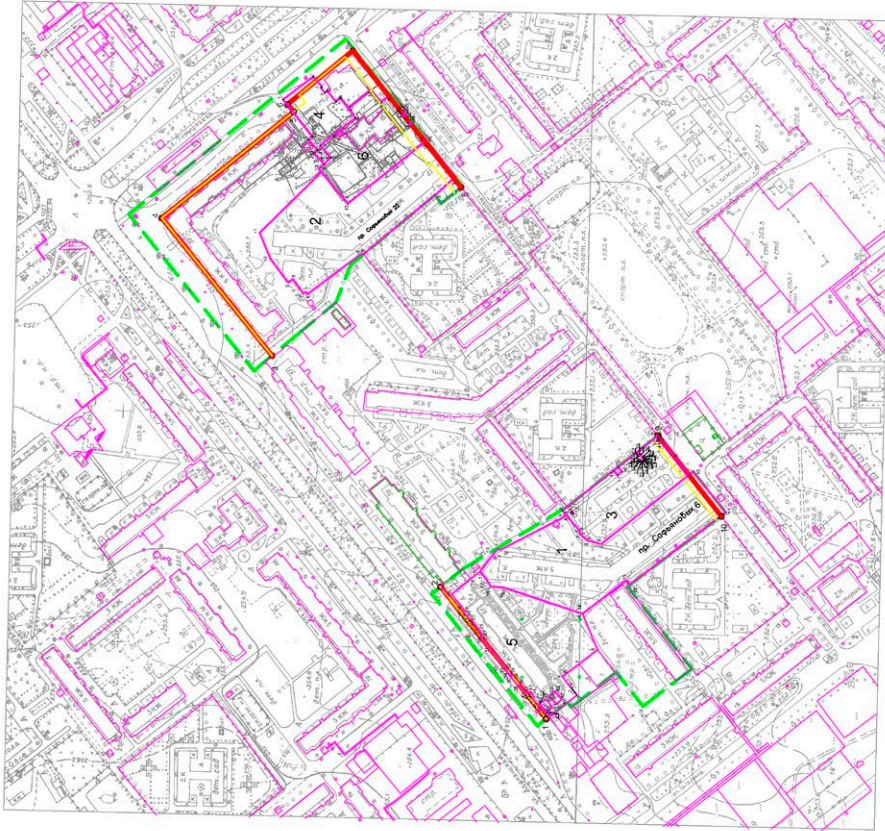
№ точки	Координаты, м		Средняя квадратическая погрешность положения характерной точки (Mt), м
	X	Y	
1	2	3	4
1	374028.87	18363.69	0,10
2	374120.37	18478.27	0,10
3	374266.45	18678.51	0,10
4	374361.92	18797.80	0,10
5	374247.65	18889.83	0,10
6	374252.91	18896.36	0,10
7	374196.32	18942.70	0,10
8	374102.55	18824.33	0,10
9	373905.30	18575.10	0,10
10	373877.24	18539.42	0,10

						Лист
						9
Изм.	Лист	№ докум.	Подпись	Дата		

Таблица 4. - Перечень координат характерных точек территории, в отношении которой разрабатывается проект межевания

«район пр. Сафьяновых, д.6, пр. Сафьяновых, д.22, пр. Сафьяновых, д.8»			
№ точки	Координаты, м		Средняя квадратическая погрешность положения характерной точки (Мт), м
	X	Y	
1	2	3	4
1	374128.00	18472.18	0,10
2	374101.09	18493.66	0,10
3	374010.81	18547.57	0,10
4	373932.29	18609.33	0,10
5	373905.32	18575.09	0,10
6	373901.55	18578.10	0,10
7	373873.27	18542.66	0,10
8	373877.24	18539.43	0,10
9	373958.61	18478.24	0,10
10	373902.85	18407.14	0,10
11	373945.01	18374.60	0,10
12	373968.30	18404.40	0,10
13	374007.35	18373.81	0,10
14	374010.47	18377.97	0,10
15	374036.61	18357.68	0,10
16	374128.00	18472.18	0,10
17	374390.38	18800.91	0,10
18	374282.22	18665.40	0,10
19	374240.63	18700.00	0,10
20	374210.89	18724.73	0,10
21	374198.46	18756.80	0,10
22	374125.26	18817.51	0,10
23	374119.62	18810.53	0,10
24	374101.12	18825.49	0,10
25	374202.47	18952.86	0,10
26	374390.38	18800.91	0,10
27	374282.22	18665.40	0,10

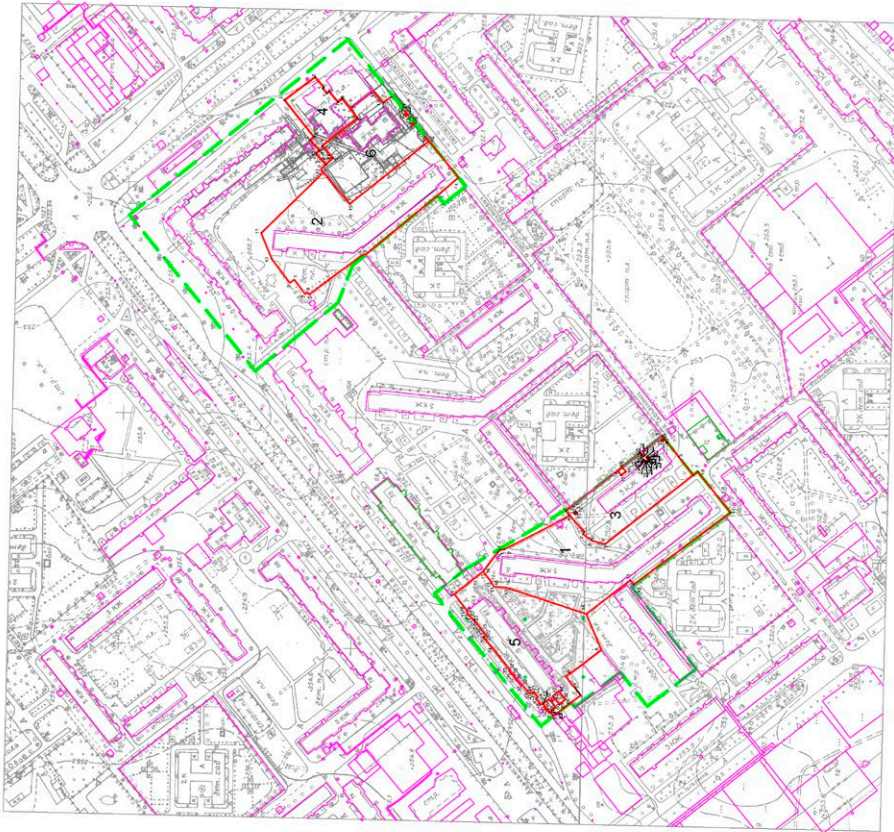
						Лист
						10
Изм.	Лист	№ докум.	Подпись	Дата		



Условные обозначения

- 1 - Номер образующего земельного участка
- 1 - Номер поворотных точек образующего земельного участка
- Обозначение образующего земельного участка
- Обозначение существующих земельных участков
- Красные линии
- Линия отступа от красных линий
- Граница территории, в отношении которой принято решение о подготовке проекта межевания
- Существующие объекты капитального строительства

Муниципальное предприятие «Управление городского хозяйства» Муниципальное предприятие «Управление городского хозяйства»			
Доп.	Лист	Лист	Листов
1	1	1	1
Исполнитель: [Имя]			Число: [Число]
Разработчик: [Имя]			Дата: [Дата]



Условные обозначения

- 1 - Номер образующего земельного участка
- 1 - Номер поворотных точек образующего земельного участка
- Обозначение образующего земельного участка
- Обозначение существующих земельных участков
- Красные линии
- Линия отступа от красных линий
- Граница территории, в отношении которой принято решение о подготовке проекта межевания
- Существующие объекты капитального строительства

Муниципальное предприятие «Управление городского хозяйства» Муниципальное предприятие «Управление городского хозяйства»			
Доп.	Лист	Лист	Листов
1	1	1	1
Исполнитель: [Имя]			Число: [Число]
Разработчик: [Имя]			Дата: [Дата]

**РОССИЙСКАЯ ФЕДЕРАЦИЯ
АДМИНИСТРАЦИЯ ГОРОДА МИНУСИНСКА
КРАСНОЯРСКОГО КРАЯ**

ПОСТАНОВЛЕНИЕ

16.03.2022

№ АГ-414-п

О внесении изменений в постановление Администрации города Минусинска от 31.10.2013 № АГ-2034-п «Об утверждении муниципальной программы «Реформирование и модернизация жилищно-коммунального хозяйства и повышение энергетической эффективности муниципального образования город Минусинск»

В соответствии со статьей 179 Бюджетного кодекса Российской Федерации, Федеральным законом от 06.10.2003 №131-ФЗ «Об общих принципах организации местного самоуправления в Российской Федерации», Уставом городского округа город Минусинск Красноярского края, постановлениями Администрации города Минусинска от 31.07.2013 № АГ-1346-п «Об утверждении Порядка принятия решений о разработке муниципальных программ муниципального образования город Минусинск, их формировании и реализации», от 30.08.2013 № АГ-1544-п «Об утверждении перечня муниципальных программ муниципального образования город Минусинск», в целях создания благоприятных условий проживания населения, ПОСТАНОВЛЯЮ:

1. В постановление Администрации города Минусинска от 31.10.2013 № АГ-2034-п «Об утверждении муниципальной программы «Реформирование и модернизация жилищно-коммунального хозяйства и повышение энергетической эффективности муниципального образования город Минусинск» (с изменениями от 18.02.2022 № АГ-295-п) внести следующие изменения:

приложение 3 к муниципальной программе «Распределение планируемых расходов по подпрограммам и мероприятиям муниципальной программы» изложить в редакции приложения 1 к настоящему постановлению;

приложение 5 к муниципальной программе «Распределение планируемых объемов финансирования муниципальной программы по источникам финансирования» изложить в редакции приложения 2 к настоящему постановлению;

в приложении 7 Подпрограмма 2. «Строительство, реконструкция, капитальный ремонт и содержание сетей уличного освещения муниципального образования город Минусинск»:

в Паспорте подпрограммы:

раздел «Объемы и источники финансирования подпрограммы» изложить в новой редакции:

«

Объемы и источники финансирования подпрограммы	Общий объем финансирования подпрограммы составляет – Объем финансирования 95 483,91 тыс. рублей, в том числе: в 2022 году – 51 346,12 тыс. рублей; в 2023 году – 22 069,00 тыс. рублей. в 2024 году – 22 068,79 тыс. рублей.
--	---

»;

приложение 2 к подпрограмме «Перечень подпрограммных мероприятий» изложить в редакции приложения 3 к настоящему постановлению;

в приложении 8 Подпрограмма 3. «Обеспечение реализации муниципальной программы и прочие мероприятия»:

в Паспорте подпрограммы:

раздел «Объемы и источники финансирования подпрограммы» изложить в новой редакции:

«

Объемы и источники финансирования подпрограммы	Общий объем финансирования подпрограммы составляет – 89 254,62 тыс. руб., из них по годам: 2022 год – 32 110,57 тыс. руб.; 2023 год – 28 578,69 тыс. руб.; 2024 год – 28 565,36 тыс. руб.; в том числе: средства краевого бюджета – 132,00 тыс. руб., из них по годам: 2022 год – 20,00 тыс. руб.; 2023 год – 56,00 тыс. руб.; 2024 год – 56,00 тыс. руб.; средства бюджета города – 85 600,02 тыс. руб., из них по годам: 2022 год – 30 916,37 тыс. руб.; 2023 год – 27 348,49 тыс. руб.; 2024 год – 27 335,16 тыс. руб.; средства иных бюджетов – 3 522,60 тыс. руб., из них по годам: 2022 год – 1 174,20 тыс. руб.; 2023 год – 1 174,20 тыс. руб.; 2024 год – 1 174,20 тыс. руб. (в редакции постановления Администрации города Минусинска от 18.02.2022 № АГ-295-п)
--	---

»;

приложение 2 к подпрограмме «Перечень подпрограммных

мероприятий» изложить в редакции приложения 4 к настоящему постановлению.

2. Опубликовать постановление в средствах массовой информации, осуществляющих официальное опубликование нормативно-правовых актов Администрации города Минусинска и разместить на официальном сайте муниципального образования в сети Интернет.

3. Контроль за выполнением постановления возложить на заместителя Главы города по оперативному управлению Кырова В.В.

4. Постановление вступает в силу в день, следующий за днем его официального опубликования.

**А.О. ПЕРВУХИН,
Глава города.**

С приложениями к постановлению можно ознакомиться в сетевом издании-портале Минюста России «Нормативные правовые акты в Российской Федерации» по ссылке <http://право-минюст.рф>

**РОССИЙСКАЯ ФЕДЕРАЦИЯ
АДМИНИСТРАЦИЯ ГОРОДА МИНУСИНСКА
КРАСНОЯРСКОГО КРАЯ**

ПОСТАНОВЛЕНИЕ

16.03.2022

№ АГ-418-п

Об установлении публичного сервитута

В соответствии с Земельным кодексом Российской Федерации от 25.10.2001 № 136-ФЗ, федеральными законами от 25.10.2001 № 137-ФЗ «О введении в действие Земельного кодекса Российской Федерации», от 06.10.2003 № 131-ФЗ «Об общих принципах организации местного самоуправления в Российской Федерации», Уставом городского округа город Минусинск Красноярского края, ходатайства об установлении публичного сервитута от 26.01.2022 г., исх. № 020/782, вх. № АГ-826-вх от 28.01.2022 от акционерного общества «Красноярская региональная энергетическая компания», ПОСТАНОВЛЯЮ:

1. Утвердить границы публичного сервитута на земли, категория земель – земли населенных пунктов, находящиеся в государственной собственности право на которые не разграничено, площадью 319 кв.м, расположенные в границах кадастрового квартала 24:53:0110367 и границах земельного участка с кадастровым номером 24:53:0110367:3107, по адресу: Красноярский край, г.Минусинск, согласно описания местоположения границ публичного сервитута (приложение 1).

2. Установить публичный сервитут на основании ходатайства акционерного общества «Красноярская региональная энергетическая компания» (660049, Российская Федерация, г.Красноярск, пр.Мира, д.10, пом.55, ОГРН 1152468001773, ИНН 2466087269) на земли, находящиеся в государственной собственности право на которые не разграничено, в целях размещения ЛЭП-0,4 кВ в составе объекта: «Строительство ЛЭП-0,4 кВ, для электроснабжения объекта, расположенного по адресу: г.Минусинск, ул.Тимирязева, 15/5», в границах кадастрового квартала 24:53:0110367 и границах земельного участка с кадастровым номером 24:53:0110367:3107, площадью 319 кв.м, по адресу: Красноярский край, г.Минусинск, сроком на 10 лет.

3. Установить размер платы за публичный сервитут в размере 8 рублей 26 коп. (восемь рублей 26 коп.) в год.

4. Акционерному обществу «Красноярская региональная энергетическая компания» в установленном законом порядке обеспечить проведение работ при осуществлении деятельности, для обеспечения которой устанавливается публичный сервитут.

5. Акционерное общество «Красноярская региональная энергетическая компания» вправе:

5.1 приступить к осуществлению публичного сервитута после внесения сведений о публичном сервитуте в Единый государственный реестр недвижимости и внесения платы за публичный сервитут;

5.2 в установленных границах публичного сервитута осуществлять в соответствии с требованиями законодательства Российской Федерации деятельность, для обеспечения которой установлен публичный сервитут.

6. Муниципальному казенному учреждению города Минусинска «Землеустройство и градостроительство» (Атаманенко) обеспечить в установленном законом порядке:

6.1 опубликование настоящего постановления в печатном средстве муниципального образования город Минусинск - «Минусинск

официальный» и размещение его на официальном сайте Российской Федерации в сети «Интернет» и на официальном сайте муниципального образования город Минусинск;

6.2 направить копию решения правообладателю земельного участка, в отношении которых принято решение об установлении публичного сервитута

6.3 направить копию решения об установлении публичного сервитута в орган регистрации прав.

7. Контроль за выполнением постановления возложить на заместителя Главы города по оперативному управлению Кырова В.В.

8. Постановление вступает в силу со дня подписания.

А.О. ПЕРВУХИН,
Глава города.

16.03.2022 № АГ-418-П

ПОСТАНОВЛЕНИЕМ
АДМИНИСТРАЦИИ
Г. МИНУСИНСКА

ОПИСАНИЕ МЕСТОПОЛОЖЕНИЯ ГРАНИЦ

Публичный сервитут в целях размещения ЛЭП-0,4 кВ в составе объекта «Строительство ЛЭП-0,4 кВ, для электроснабжения объекта, расположенного по адресу: г. Минусинск, ул. Тимирязева, 15/5»

(наименование объекта, местоположение границ которого описано (далее - объект)

Раздел 1


Сведения об объекте		
№ п/п	Характеристики объекта	Описание характеристик
1	2	3
1	Местоположение объекта	Красноярский край, Минусинск г
2	Площадь объекта ± величина погрешности определения площади ($P \pm \Delta P$), м ²	319 ± 6
3	Иные характеристики объекта	Установить публичный сервитут на основании ходатайства акционерного общества «Красноярская региональная энергетическая компания» (660049, Красноярский край, город Красноярск, Мира проспект, дом 10, пом. 55, ОГРН 1152468001773, ИНН 2460087269) на земли, находящиеся в государственной собственности право на которые не разграничено, в целях размещения ЛЭП-0,4 кВ в составе объекта: «Строительство ЛЭП-0,4 кВ, для электроснабжения объекта, расположенного по адресу: г. Минусинск, ул. Тимирязева, 15/5», площадью 319 кв.м, в границах земельного участка 24:53:0110367:3107 и в границах кадастрового квартала 24:53:0110367, сроком на 10 лет.

Раздел 2

Сведения о местоположении границ объекта					
1. Система координат МСК 167 (зона 4)					
2. Сведения о характерных точках границ объекта					
Обозначение характерных точек границ	Координаты, м		Метод определения координат характерной точки	Средняя квадратическая погрешность положения характерной точки (M), м	Описание обозначения точки на местности (при наличии)
	X	Y			
1	2	3	4	5	6
1	374028.07	19435.11	Аналитический метод	0.1	-
2	374017.95	19443.17	Аналитический метод	0.1	-
3	374018.78	19444.22	Аналитический метод	0.1	-
4	374016.29	19446.40	Аналитический метод	0.1	-
5	374015.53	19447.02	Аналитический метод	0.1	-
6	374015.56	19447.06	Аналитический метод	0.1	-
7	374015.22	19447.36	Аналитический метод	0.1	-
8	374007.77	19456.32	Аналитический метод	0.1	-
9	373979.82	19481.06	Аналитический метод	0.1	-
10	373974.76	19475.13	Аналитический метод	0.1	-
11	373977.77	19472.31	Аналитический метод	0.1	-
12	373980.21	19475.28	Аналитический метод	0.1	-
13	374005.01	19453.42	Аналитический метод	0.1	-
14	374012.45	19444.48	Аналитический метод	0.1	-
15	374024.01	19434.18	Аналитический метод	0.1	-
16	374024.54	19422.53	Аналитический метод	0.1	-
17	374025.19	19421.92	Аналитический метод	0.1	-
18	374025.57	19422.38	Аналитический метод	0.1	-
19	374026.97	19421.26	Аналитический метод	0.1	-

Раздел 4

План границ объекта



Масштаб 1:1000

Используемые условные знаки и обозначения:

	Характерная точка границы охранной зоны
	Надписи номеров характерных точек границы охранной зоны
	Граница охранной зоны
	Граница кадастрового квартала
	Обозначение кадастрового квартала
	Существующая часть границы, имеющиеся в ЕГРН сведения о которой достаточны для определения ее местоположения
	Надписи кадастрового номера земельного участка
	Существующая часть границы объекта капитального строительства, имеющаяся в ЕГРН сведения о которой достаточны для определения ее местоположения

Подпись Леонович Ю. Е.

Место для оттиска печати (при наличии) лица, составившего описание местоположения границ объекта



Дата 17.01.2022г.

**РОССИЙСКАЯ ФЕДЕРАЦИЯ
АДМИНИСТРАЦИЯ ГОРОДА МИНУСИНСКА
КРАСНОЯРСКОГО КРАЯ**

ПОСТАНОВЛЕНИЕ

16.03.2022

№ АГ-419-п

О проведении публичных слушаний по рассмотрению документации по планировке территории города Минусинска

В соответствии с Градостроительным кодексом Российской Федерации от 29.12.2004 №190-ФЗ, Федеральным законом от 06.10.2003 № 131-ФЗ «Об общих принципах организации местного самоуправления в Российской Федерации», Уставом городского округа город Минусинск Красноярского края, решением Минусинского городского Совета депутатов от 29.05.2007 № 23-214р «Об утверждении Положения о публичных слушаниях в городе Минусинске», Правилами землепользования и застройки муниципального образования город Минусинск, утвержденными решением Минусинского городского Совета депутатов от 24.12.2012 №7-51р «Об утверждении правил землепользования и застройки муниципального образования город Минусинск», в целях соблюдения прав человека на благоприятные условия жизнедеятельности, прав и законных интересов правообладателей земельных участков и объектов капитального строительства, ПОСТАНОВЛЯЮ:

1. Провести 20 апреля 2022 года, в 9 часов 30 минут, по адресу: г. Минусинск, ул. Гоголя, 63, 2 этаж, кабинет № 4 публичные слушания по обсуждению проекта внесения изменений в проект межевания территории города Минусинска, в границах ул. Утро-Сентябрьское - ул. Пушкина - ул. Штабная - ул. Кравченко.

2. Провести 20 апреля 2022 года, в 10 часов 00 минут, по адресу: г. Минусинск, ул. Гоголя, 63, 2 этаж, кабинет № 4 публичные слушания по обсуждению проекта внесения изменений в проект межевания территории города Минусинска, в районе многоквартирных домов пр. Сафьяновых, д.6, пр. Сафьяновых, д.22, пр. Сафьяновых, д.8.

3. Утвердить организационную комиссию по проведению публичных слушаний в составе согласно Приложению, к настоящему постановлению.

4. Организационной комиссии по проведению публичных слушаний осуществить организацию и проведение публичных слушаний в соответствии с нормативными актами Минусинского городского Совета депутатов.

5. Управлению архитектуры, градостроительства и землеполь-

зования администрации города Минусинска, до 19 апреля 2022 года осуществлять прием замечаний и предложений жителей города Минусинска по адресу: Россия, Красноярский край, г. Минусинск, ул. Гоголя, 63, 2 этаж, кабинет №4.

6. Опубликовать постановление в средствах массовой информации, осуществляющих официальное опубликование нормативно-правовых актов Администрации города Минусинска, и разместить на официальном сайте муниципального образования город Минусинск в сети Интернет.

7. Контроль за выполнением постановления возложить на заместителя Главы города по оперативному управлению Кырова В.В.

8. Постановление вступает в силу в день, следующий за днем его официального опубликования.

**А.О. ПЕРВУХИН,
Глава города.**

Приложение к постановлению
Администрации города Минусинска
от 16.03.2022 № АГ-419-п

СОСТАВ

организационной комиссии по проведению публичных слушаний

Зыков
Евгений Викторович

И.о.руководителя управления архитектуры, градостроительства и землепользования администрации города Минусинска, председатель комиссии

Члены комиссии:

Замяткина
Светлана Андреевна

ведущий специалист отдела градостроительства и землепользования управления архитектуры, градостроительства и землепользования администрации города Минусинска, секретарь комиссии

Казачкова
Лариса Александровна

руководитель управления правовой и организационно-контрольной работы - начальник отдела правовой работы администрации города Минусинска

Чумаченко
Лариса Ивановна

председатель Минусинского городского Совета депутатов (по согласованию)

Козин
Олег Владимирович

депутат Минусинского городского Совета депутатов (по согласованию)

**Места распространения печатного средства массовой информации
«Минусинск официальный»**

- Минусинский городской Совет депутатов – ул. Гоголя, 68;
- Администрация г. Минусинска – ул. Гоголя, 68;
- Контрольно-счетная палата г. Минусинска – ул. Гоголя, 68;
- Минусинская межрайонная прокуратура – ул. Октябрьская, 41;
- Архив г. Минусинска - ул. Ленина, 68;
- Центральная городская библиотека – ул. Народная, 74;
- Городская библиотека им. А. Т. Черкасова - ул. Штабная 14;
- Минусинская местная общественная организация ветеранов (пенсионеров) войны, труда, Вооруженных сил и правоохранительных органов - ул. Октябрьская, 79;

«Минусинск официальный»	Учредители: Минусинский городской совет депутатов, Администрация города Минусинска	Адрес редакции и издательства: 662600, г.Минусинск, ул.Гоголя, 68 Телефоны: 2-19-18, 2-05-37 Эл. почта: smir@adm.kristel.ru	Тираж 8 экз.
----------------------------	--	--	--------------