



МИНУСИНСК ОФИЦИАЛЬНЫЙ

20 мая 2022г. № 39/2

Распространяется бесплатно

Основан в декабре 2015г.

В этом выпуске:

• **Информационное сообщение** о проведении публичных слушаний по проекту внесения изменений в решение Минусинского городского Совета депутатов от 29.06.2021 № 42-274р «Об утверждении правил благоустройства территории муниципального образования город Минусинск»

• **Информационное сообщение** о проведении публичных слушаний по проекту внесения изменения в проект межевания территории города Минусинска, в границах ул. Н. Крупской – ул. Абаканская-ул. Народная-ул. Шумилова

• **Постановление № АГ-901-п от 19.05.2022** о внесении изменений в постановление Администрации города Минусинска от 29.04.2022 № АГ-774-п «О проведении публичных слушаний по предоставлению разрешения на условно разрешенный вид использования земельного участка с кадастровым номером 24:53:0110365:2123»

• **Постановление № АГ-902-п от 19.05.2022** о предоставлении разрешения на условно разрешенный вид использования земельного участка с кадастровым номером 24:53:0110342:17

• **Постановление № АГ-903-п от 19.05.2022** о предоставлении разрешения на условно разрешенный вид использования земельного участка с кадастровым номером 24:53:0110186:367

• **Постановление № АГ-904-п от 19.05.2022** об утверждении проекта межевания территории города Минусинска, в границах ул. Вокзальная - ул. Колмакова- ул. Ломоносова

• **Постановление № АГ-905-п от 19.05.2022** об утверждении проекта внесения изменений в проект межевания территории жилого квартала в границах улиц Кретьова, Абаканская, Ванеева, Народная

• **Постановление № АГ-906-п от 19.05.2022** об утверждении проекта межевания территории города Минусинска, в границах ул. Городокская-ул. Канская

• **Постановление № АГ-907-п от 19.05.2022** об утверждении проекта внесения изменений в проект межевания территории города Минусинска, в районе многоквартирных домов ул. Суворова, д.40, ул. Суворова, д.42, ул. Кутузова, д.31, ул. Спартак, д.29, ул. Спартак, д.31, ул. Невского, д.31

• **Постановление № АГ-908-п от 19.05.2022** о проведении публичных слушаний по рассмотрению документации по планировке территории города Минусинска

• **Постановление № АГ-909-п от 19.05.2022** о принятии решения о подготовке проекта внесения изменений в проект межевания территории города Минусинска, район ул. Трегубенко, д.58

• **Постановление № АГ-910-п от 19.05.2022** о комплексном развитии жилой застройки, расположенной на территории города Минусинска, в районе ул. Ботаническая



• **Постановление № АГ-911-п от 19.05.2022** о проведении публичных слушаний по проекту внесения изменений в решение Минусинского городского Совета депутатов от 29.06.2021 № 42-274р «Об утверждении правил благоустройства территории муниципального образования город Минусинск»

• **Постановление № АГ-912-п от 19.05.2022** о внесении изменений в постановление Администрации города Минусинска от 31.10.2013 № АГ-2033-п «Об утверждении муниципальной программы «Эффективное управление муниципальным имуществом города Минусинска»

Информационное сообщение

о проведении публичных слушаний по проекту внесения изменений в решение Минусинского городского Совета депутатов от 29.06.2021 № 42-274р «Об утверждении правил благоустройства территории муниципального образования город Минусинск»

В соответствии с постановлением Администрации города Минусинска от 19.05.2022 № АГ-911-п «О проведении публичных слушаний по проекту внесения изменений в решение Минусинского городского Совета депутатов от 29.06.2021 № 42-274р «Об утверждении правил благоустройства территории муниципального образования город Минусинск» публичные слушания состоятся 24 июня 2022 года в 10 часов 00 минут, по адресу: г. Минусинск, ул. Гоголя, 68, 1 этаж.

В период с 31.05.2022 по 23.06.2022 будет организована экспозиция материалов по рассматриваемым проектам по адресу: - г. Минусинск, ул. Гоголя, 63, 2 этаж, Управление архитектуры, градостроительства и землепользования администрации города Минусинска;

Материалы проекта размещены в газете «Минусинск официальный» и на официальном сайте Администрации города Минусинска (Главная » Администрация » проекты решений Совета депутатов» проект решения «О внесении изменений в решение Минусинского городского Совета депутатов от 29.06.2021 № 42-274р «Об утверждении правил благоустройства территории муниципального образования город Минусинск».

Письменные предложения и замечания по проекту, вынесенному на публичные слушания, направляются в комиссию в период с момента опубликования информационного сообщения о проведении публичных слушаний до 12 часов 23.06.2022, по адресу: Россия, Красноярский край, г. Минусинск, ул. Гоголя, 68, 2 этаж каб. 14, г. Минусинск, ул. Гоголя, 63, каб. 4 с 9:00 до 13:00, с 13:00 до 18:00 и электронной почте: arkhitek2025@mail.ru, kans@adm.kristel.ru, кроме выходных дней. Предложения и замечания по проектам, вынесенным на публичные слушания, должны соответствовать предмету публичных слушаний.

Информационное сообщение

о проведении публичных слушаний по проекту внесения изменения в проект межевания территории города Минусинска, в границах ул. Н. Крупской – ул. Абаканская-ул. Народная-ул. Шумилова

В соответствии с постановлением Администрации города Минусинска от 19.05.2022 № АГ-908-п «О проведении публичных слушаний по рассмотрению документации по планировке территории города Минусинска» публичные слушания состоятся 27 июня 2022 года в 11 часов 30 минут, по адресу: г. Минусинск, ул. Гоголя, 63, 2 этаж.

В период с 19.05.2022 по 24.06.2022 будет организована экспозиция материалов по рассматриваемым проектам по адресу:

- г. Минусинск, ул. Гоголя, 63, 2 этаж, Управление архитектуры, градостроительства и землепользования администрации города Минусинска;

Материалы проекта размещены в газете «Минусинск официальный» и на официальном сайте Администрации города Минусинска (Главная » Администрация » Градостроительная деятельность » Документация по планировке территории).

Письменные предложения и замечания по проекту, вынесенному на публичные слушания, направляются в комиссию в период с момента опубликования информационного сообщения о проведении публичных слушаний, по адресу: Россия, Красноярский край, г. Минусинск, ул. Гоголя, 68, 2 этаж каб. 14, с 9:00 до 13:00, с 14:00 до 18:00 и электронной почте: arkhitek2025@mail.ru, kans@adm.n.kristel.ru, кроме выходных дней. Предложения и замечания по проектам, вынесенным на публичные слушания, должны соответствовать предмету публичных слушаний.

РОССИЙСКАЯ ФЕДЕРАЦИЯ АДМИНИСТРАЦИЯ ГОРОДА МИНУСИНСКА КРАСНОЯРСКОГО КРАЯ

ПОСТАНОВЛЕНИЕ

19.05.2022

№ АГ-901-п

О внесении изменений в постановление Администрации города Минусинска от 29.04.2022 № АГ-774-п «О проведении публичных слушаний по предоставлению разрешения на условно разрешенный вид использования земельного участка с кадастровым номером 24:53:0110365:2123»

В соответствии с Градостроительным кодексом Российской Федерации, Федеральным законом от 06.10.2003 № 131-ФЗ «Об общих принципах организации местного самоуправления в Российской Федерации», Уставом городского округа город Минусинск Красноярского края, решением Минусинского городского Совета депутатов от 29.05.2007 № 23-214р «Об утверждении Положения о публичных слушаниях в городе Минусинске», решением Минусинского городского Совета депутатов от 24.12.2012 № 7-51р «Об утверждении правил землепользования и застройки муниципального образования город Минусинска», ПОСТАНОВЛЯЮ:

1. В постановление Администрации города Минусинска от 29.04.2022 № АГ-774-п «О проведении публичных слушаний по предоставлению разрешения на условно разрешенный вид использования земельного участка с кадастровым номером 24:53:0110365:2123» внести следующие изменения:

В пункте 1 понятие «деловое управление, гостиничное обслуживание» заменить понятиями: «деловое управление», «гостиничное обслуживание».

2. Опубликовать постановление в средствах массовой информации, осуществляющих официальное опубликование нормативно-правовых актов Администрации города Минусинска и на официальном сайте муниципального образования город Минусинск в сети Интернет.

3. Контроль за выполнением постановления возложить на заместителя Главы города по оперативному управлению Кырова В.В.

4. Постановление вступает в силу в день, следующий за днем его официального опубликования.

А.О. ПЕРВУХИН,
Глава города.

РОССИЙСКАЯ ФЕДЕРАЦИЯ АДМИНИСТРАЦИЯ ГОРОДА МИНУСИНСКА КРАСНОЯРСКОГО КРАЯ

ПОСТАНОВЛЕНИЕ

19.05.2022

№ АГ-902-п

О предоставлении разрешения на условно разрешенный вид использования земельного участка с кадастровым номером 24:53:0110342:17

В соответствии с Градостроительным кодексом Российской Федерации от 29.12.2004 №190-ФЗ, Федеральным законом от 06.10.2003 № 131-ФЗ «Об общих принципах организации местного самоуправления в Российской Федерации», Уставом городского округа город Минусинск Красноярского края, решением Минусинского городского Совета депутатов от 29.05.2007 № 23-214р «Об утверждении Положения о публичных слушаниях в городе Минусинске», решением Минусинского городского Совета депутатов от 24.12.2012 № 7-51р «Об утверждении Правил землепользования и застройки муниципального образования город Минусинск», на основании заявления Хаврон Н.В., заключения о результате публичных слушаний от 28.04.2022, ПОСТАНОВЛЯЮ:

1. Предоставить Хаврон Наталье Владимировне разрешение на условно разрешенный вид использования земельного участка с кадастровым номером 24:53:0110342:17, по адресу: Россия, Красноярский край, г. Минусинск, ул. Борцов Революции, 97 – «магазины».

2. Опубликовать постановление в средствах массовой информации, осуществляющих официальное опубликование нормативно-правовых актов Администрации города Минусинска и разместить на официальном сайте муниципального образования город Минусинск в сети Интернет.

3. Контроль за выполнением постановления возложить на заместителя Главы города по оперативному управлению Кырова В.В.

4. Постановление вступает в силу со дня подписания.

А.О. ПЕРВУХИН,
Глава города.

РОССИЙСКАЯ ФЕДЕРАЦИЯ АДМИНИСТРАЦИЯ ГОРОДА МИНУСИНСКА КРАСНОЯРСКОГО КРАЯ

ПОСТАНОВЛЕНИЕ

19.05.2022

№ АГ-903-п

О предоставлении разрешения на условно разрешенный вид использования земельного участка с кадастровым номером 24:53:0110186:367

В соответствии с Градостроительным кодексом Российской Федерации от 29.12.2004 №190-ФЗ, Федеральным законом от 06.10.2003 № 131-ФЗ «Об общих принципах организации местного самоуправления в Российской Федерации», Уставом городского округа город Минусинск Красноярского края, решением Минусинского городского Совета депутатов от 29.05.2007 № 23-214р «Об утверждении Положения о публичных слушаниях в городе Минусинске», решением Минусинского городского Совета депутатов от 24.12.2012 № 7-51р «Об утверждении Правил землепользования и застройки муниципального образования город Минусинск», на основании заявления Исроилова С.И., заключения о результате публичных слушаний от 12.05.2022, ПОСТАНОВЛЯЮ:

1. Предоставить Исроилову Салиму Исмоиловичу разрешение на условно разрешенный вид использования земельного участка с кадастровым номером 24:53:0110186:367, по адресу: Россия, Красноярский край, г. Минусинск, ул. Ленина, 189/1 – «магазины».

2. Опубликовать постановление в средствах массовой информации, осуществляющих официальное опубликование нормативно-правовых актов Администрации города Минусинска и разместить на официальном сайте муниципального образования город Минусинск в сети Интернет.

3. Контроль за выполнением постановления возложить на заместителя Главы города по оперативному управлению Кырова В.В.

4. Постановление вступает в силу со дня подписания.

А.О. ПЕРВУХИН,
Глава города.

**РОССИЙСКАЯ ФЕДЕРАЦИЯ
АДМИНИСТРАЦИЯ ГОРОДА МИНУСИНСКА
КРАСНОЯРСКОГО КРАЯ**

ПОСТАНОВЛЕНИЕ

19.05.2022

№ АГ-904-п

Об утверждении проекта межевания территории города Минусинска, в границах ул. Вокзальная - ул. Колмакова- ул. Ломоносова

В соответствии с Градостроительным кодексом Российской Федерации, Федеральным законом от 06.10.2003 № 131-ФЗ «Об общих принципах организации местного самоуправления в Российской Федерации», Уставом городского округа город Минусинск Красноярского края, решением Минусинского городского Совета депутатов от 29.05.2007 № 23-214р «Об утверждении Положения о публичных слушаниях в городе Минусинске», решением Минусинского городского Совета депутатов от 24.12.2012 №7-51р «Об утверждении правил землепользования и застройки муниципаль-

ного образования город Минусинска», на основании заявления ООО «УК Ника», с учетом заключения о результатах публичных слушаний по рассмотрению проекта межевания территории города Минусинска, в границах ул. Вокзальная - ул. Колмакова - ул. Ломоносова, от 11.05.2022, ПОСТАНОВЛЯЮ:

1. Утвердить проект межевания территории города Минусинска, в границах ул. Вокзальная - ул. Колмакова - ул. Ломоносова (согласно приложению).

2. Опубликовать постановление в средствах массовой информации, осуществляющих официальное опубликование нормативно-правовых актов Администрации города Минусинска и на официальном сайте муниципального образования город Минусинск в сети Интернет.

3. Контроль за выполнением постановления возложить на заместителя Главы города по оперативному управлению Кырова В.В.

4. Постановление вступает в силу в день, следующий за днем его официального опубликования.

**А.О. ПЕРВУХИН,
Глава города.**

Приложение
к постановлению Администрации
города Минусинска
от _____ № _____

Муниципальное унитарное предприятие
города Минусинска «ЗЕМЛИ ГОРОДА»

**Проект межевания территории города Минусинска,
в границах ул. Вокзальная - ул. Колмакова - ул. Ломоносова**

Проект межевания территории
(ПМ)

г. Минусинск
2022 г.

Муниципальное унитарное предприятие
города Минусинска «ЗЕМЛИ ГОРОДА»

**Проект межевания территории города Минусинска,
в границах ул. Вокзальная - ул. Колмакова - ул. Ломоносова**

Проект межевания территории
(ПМ)

Основная (утверждаемая) часть проекта межевания
Материалы по обоснованию проекта межевания

Директор МУП «Земли города»




А.И. Целуев

г. Минусинск
2022 г.

Содержание

1. Общие данные.
2. Перечень и сведения о площади образуемого земельного участка, в том числе возможные способы его образования.
3. Каталог координат, конечных и поворотных точек образованных земельным участком.
4. Каталог координат конечных и поворотных точек красных линий.
5. Перечень координат характерных точек территории, в отношении которой разрабатывается проект межевания.
6. Чертеж проекта межевания территории.
7. Чертеж материалов по обоснованию проекта межевания территории.

					<i>Проект межевания территории города Минусинска, в границах ул. Октябрьская - ул. Обороны - ул. Мира</i>			
<i>Изм.</i>	<i>Лист</i>	<i>№ докум.</i>	<i>Подпись</i>	<i>Дата</i>				
<i>Разраб.</i>		<i>Липунцов</i>				<i>Лит.</i>	<i>Лист</i>	<i>Листов</i>
					<i>Общие данные</i>		2	7
						МУП «ЗЕМЛИ ГОРОДА»		
						СРО-П-009-05062009		

Общие данные

Проектируемый участок находится на территории кадастрового квартала с кадастровым номером № 24:53:0110435 Красноярский край г. Минусинск, в границах ул. Вокзальная - ул. Колмакова - ул. Ломоносова.

Проект межевания территории города Минусинска, в границах ул. Октябрьская - ул. Оборона – ул. Мира разработан на основании постановления администрации города Минусинска № АГ-2147-п от 09.12.2021г.

Проектируемый участок находится в восточной части жилого района города Минусинска.

Общая площадь проектируемой территории составляет:

1. Участок 1 1775,8 м²

Категория земель образуемых участков: Земли населенных пунктов.

Вид разрешенного использования образуемых земельных участков:

Участок №1: малоэтажная многоквартирная жилая застройка (код - 2.1.1);

В качестве исходных данных использованы топографические и электронные карты города Минусинска.

Система координат – местная зона № 167.

						<i>Лист</i>
						3
<i>Изм.</i>	<i>Лист</i>	<i>№ докум.</i>	<i>Подпись</i>	<i>Дата</i>		

Таблица 1. - Перечень и сведения о площади образуемого земельного участка, в том числе возможные способы его образования

№ образуемого земельного участка	Площадь образуемого земельного участка, S, м ²	Способ образования земельного участка
1	2	3
1	1775,8	Перераспределение земельного участка с кадастровым номером 24:53:0110435:76 с землями, находящимися в государственной или муниципальной собственности

						Лист
Изм.	Лист	№ докум.	Подпись	Дата		4

Таблица 2. – Каталог координат, конечных и поворотных точек образованных земельным участком

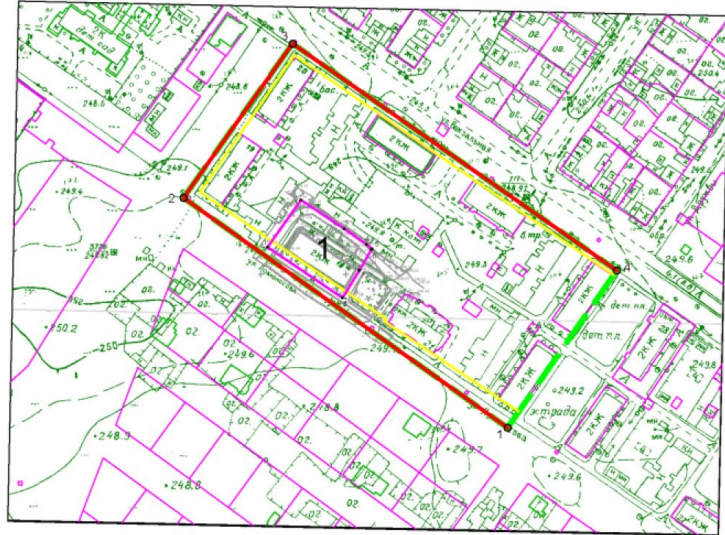
Участок № 1			
№ точки	Координаты, м		Средняя квадратическая погрешность положения характерной точки (Mt), м
	X	Y	
1	2	3	4
1	373965.99	21953.92	0,10
2	373993.80	21973.58	0,10
3	373976.86	21999.07	0,10
4	373967.56	22012.15	0,10
5	373965.06	22015.43	0,10
6	373964.57	22015.06	0,10
7	373952.41	22007.94	0,10
8	373936.15	21998.07	0,10

						Лист
Изм.	Лист	№ докум.	Подпись	Дата		5

Таблица 4. - Перечень координат характерных точек территории, в отношении которой разрабатывается проект межевания.

№ точки	Координаты, м		Средняя квадратическая погрешность положения характерной точки (Mt), м
	X	Y	
1	2	3	4
1	373952.28	22159.41	0,10
2	374085.77	21968.65	0,10
3	373995.04	21904.45	0,10
4	373859.78	22095.13	0,10

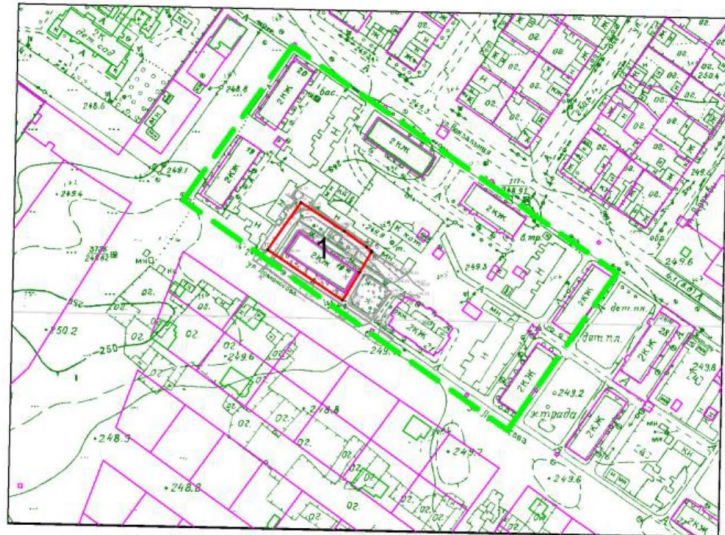
									Лист
Изм.	Лист	№ докум.	Подпись	Дата					7



Условные обозначения

- 1 Номер образуемого земельного участка
- 8. Номер поворотных точек образованного земельного участка
- Обозначение образуемого земельного участка
- Обозначение существующих земельных участков
- Красные линии
- Линии отступа от красных линий
- Граница территории, в отношении которой принято решение о подготовке проекта межевания
- Существующие объекты капитального строительства

Проект межевания территории города Микулинска, в границах ул. Вокзальная - ул. Колмакова - ул. Ломоносова					
Изм.	Кол.уч.	Лист	Подп.	Подп.	Дата
Разработал	Литунцов				02.2022
Чертеж межевания территории города Микулинска, в границах ул. Вокзальная - ул. Колмакова - ул. Ломоносова					
			Стадия	Лист	Листов
			П	1	1
МУП "Земли города" СРО-П-00905062009					



Условные обозначения

- 1 Номер образуемого земельного участка
- 8. Номер поворотных точек образованного земельного участка
- Обозначение образуемого земельного участка
- Обозначение существующих земельных участков
- Граница территории, в отношении которой принято решение о подготовке проекта межевания
- Существующие объекты капитального строительства

Проект межевания территории города Микулинска, в границах ул. Вокзальная - ул. Колмакова - ул. Ломоносова					
Изм.	Кол.уч.	Лист	Подп.	Подп.	Дата
Разработал	Литунцов				02.2022
Материалы по обоснованию проекта межевания территории					
			Стадия	Лист	Листов
			П	1	1
МУП "Земли города" СРО-П-00905062009					

**РОССИЙСКАЯ ФЕДЕРАЦИЯ
АДМИНИСТРАЦИЯ ГОРОДА МИНУСИНСКА
КРАСНОЯРСКОГО КРАЯ**

ПОСТАНОВЛЕНИЕ

19.05.2022

№ АГ-905-п

Об утверждении проекта внесения изменений в проект межевания территории жилого квартала в границах улиц Кретьова, Абаканская, Ванеева, Народная

В соответствии с Градостроительным кодексом Российской Федерации, Федеральным законом от 06.10.2003 № 131-ФЗ «Об общих принципах организации местного самоуправления в Российской Федерации», Уставом городского округа город Минусинск Красноярского края, решением Минусинского городского Совета депутатов от 29.05.2007 № 23-214р «Об утверждении Положения о публичных слушаниях в городе Минусинске», решением Минусинского городского Совета депутатов от 24.12.2012 №7-51р «Об утверждении правил землепользования и застройки муниципаль-

ного образования город Минусинска», на основании заявления ООО «Альфагрупп», с учетом заключения о результатах публичных слушаний по рассмотрению проекта внесения изменений в проект межевания территории жилого квартала в границах улиц Кретьова, Абаканская, Ванеева, Народная, от 11.05.2022, ПОСТАНОВЛЯЮ:

1. Утвердить проект внесения изменений в проект межевания территории жилого квартала в границах улиц Кретьова, Абаканская, Ванеева, Народная (согласно приложению).

2. Опубликовать постановление в средствах массовой информации, осуществляющих официальное опубликование нормативно-правовых актов Администрации города Минусинска и на официальном сайте муниципального образования город Минусинск в сети Интернет.

3. Контроль за выполнением постановления возложить на заместителя Главы города по оперативному управлению Кырова В.В.

4. Постановление вступает в силу в день, следующий за днем его официального опубликования.

**А.О. ПЕРВУХИН,
Глава города.**

Приложение
к постановлению Администрации
города Минусинска
от _____ № _____

Муниципальное унитарное предприятие
города Минусинска «ЗЕМЛИ ГОРОДА»

**Проект внесения изменений в проект межевания территории
жилого квартала в границах улиц Кретьова, Абаканская,
Ванеева, Народная**

Проект межевания территории
(ПМ)

г. Минусинск
2022 г.

Муниципальное унитарное предприятие
города Минусинска «ЗЕМЛИ ГОРОДА»

**Проект внесения изменений в проект межевания территории
жилого квартала в границах улиц Кретьова, Абаканская,
Ванеева, Народная**

Проект межевания территории
(ПМ)

Основная (утверждаемая) часть проекта межевания
Материалы по обоснованию проекта межевания

Директор МУП «Земли города»




А.И. Целуев

г. Минусинск
2022 г.

Содержание

1. Общие данные.
2. Перечень и сведения о площади образуемых земельных участков, в том числе возможные способы их образования.
3. Каталог координат, концевых и поворотных точек образованных земельным участком.
4. Каталог координат концевых и поворотных точек красных линий.
5. Каталог координат поворотных точек территории, в отношении которой разрабатывается проект межевания.
6. Чертеж проекта межевания территории.
7. Чертеж материалов по обоснованию проекта межевания территории.

					Проект внесения изменений в проект межевания территории жилого квартала в границах улиц Кретьова, Абаканская, Ванеева, Народная			
Изм.	Лист	№ докум.	Подпись	Дата				
Разраб.		Липунцов		03.2022		Лит.	Лист	Листов
					Общие данные		2	12
						МУП «ЗЕМЛИ ГОРОДА» СРО-П-009-05062009		

Общие данные

Проектируемые участки находятся на территории кадастрового квартала с кадастровым номером № 24:53:0110365 Красноярский край г. Минусинск, район жилого квартала в границах улиц Кретьова, Абаканская, Ванеева, Народная.

Проект внесения изменений в проект межевания территории жилого квартала в границах улиц Кретьова, Абаканская, Ванеева, Народная, выполнен на основании постановления администрации города Минусинска № АГ – 2247-п от 20.12.2021 г.

Проектируемые участки находятся в юго-западной части жилого района города Минусинска.

Общая площадь проектируемой территории составляет:

1. ул. Кретьова, д.4	6087,0 м ²
2. ул. Кретьова, д.6	7226,0 м ²
3. ул. Кретьова, д.8	3893,5 м ²
4. ул. Ванеева, д.23	4780,0 м ²
5. ул. Ванеева, д.25	4533,0 м ²
6. ул. Ванеева, д.27	4578,0 м ²
7. ул. Народная, д.13	5535,0 м ²
8. ул. Народная, д.13 г	3116,0 м ²
9. ул. Ванеева, д.29	1073,0 м ²

Категория земель образуемых участков: Земли населенных пунктов.

Вид разрешенного использования образуемых земельных участков №1 - №8: многоэтажная жилая застройка (высотная застройка) (код - 2.6).

Вид разрешенного использования образуемого земельного участка №9: для эксплуатации нежилого здания (стоматологическая клиника).

В качестве исходных данных использована топографическая съемка жилого квартала в границах улиц Кретьова, Абаканская, Ванеева, Народная, выполненная МУП «Земли города» в 2021г.

Система координат – местная зона № 167.


					Проект внесения изменений в проект межевания территории жилого квартала в границах улиц Кретьова, Абаканская, Ванеева, Народная		
Изм.	Лист	№ докум.	Подпись	Дата			
Разраб.		Липунцов		03.2022	Лит.	Лист	Листов
					3	12	
Общие данные					МУП «ЗЕМЛИ ГОРОДА» СРО-П-009-05062009		

Таблица 1. - Перечень и сведения о площади образуемых земельных участков, в том числе возможные способы их образования

№ образуемого земельного участка	Площадь образуемого земельного участка, S, м ²	Способ образования земельного участка
1	2	3
1	6087,0 м ²	Перераспределение
2	7226,0 м ²	Перераспределение земельного участка с кадастровым номером 24:53:0110365:5324 с землями, находящихся в государственной или муниципальной собственности
3	3893,5 м ²	Перераспределение земельного участка с кадастровым номером 24:53:0110365:336 с землями, находящихся в государственной или муниципальной собственности
4	4780,0 м ²	Перераспределение земельного участка с кадастровым номером 24:53:0110365:339 с землями, находящихся в государственной или муниципальной собственности
5	4533,0 м ²	Перераспределение земельного участка с кадастровым номером 24:53:0110365:338 с землями, находящихся в государственной или муниципальной собственности
6	4578,0 м ²	Перераспределение земельного участка с кадастровым номером 24:53:0110365:335 с землями, находящихся в государственной или муниципальной собственности
7	5535,0 м ²	Перераспределение земельного участка с кадастровым номером 24:53:0110365:343 с землями, находящихся в государственной или муниципальной собственности
8	3116,0 м ²	Перераспределение земельного участка с кадастровым номером 24:53:0110365:2017 с землями, находящихся в государственной или муниципальной собственности
9	1073,0 м ²	Перераспределение земельного участка с кадастровым номером 24:53:0110365:327 с землями, находящихся в государственной или муниципальной собственности

Таблица 2. – Каталог координат, конечных и поворотных точек образованных земельным участком

Участок № 1 «ул. Кретьова, д.4»			
№ точки	Координаты, м		Средняя квадратическая погрешность положения характерной точки (Mt), м
	X	Y	
1	2	3	4
1	374695.03	19403.81	0,10
2	374735.25	19455.07	0,10
3	374696.21	19485.89	0,10
4	374667.62	19483.48	0,10
5	374638.58	19506.40	0,10
6	374612.73	19473.57	0,10
7	374611.88	19470.27	0,10
8	374612.68	19468.80	0,10
9	374620.49	19469.13	0,10
10	374621.10	19469.92	0,10
11	374620.31	19470.54	0,10
12	374619.69	19469.75	0,10
Участок № 2 «ул. Кретьова, д.6»			
№ точки	Координаты, м		Средняя квадратическая погрешность положения характерной точки (Mt), м
	X	Y	
1	2	3	4
1	374696.21	19485.89	0,10
2	374696.81	19486.73	0,10
3	374692.37	19489.92	0,10
4	374699.39	19499.65	0,10
5	374705.57	19495.09	0,10
6	374723.27	19517.73	0,10
7	374627.67	19592.84	0,10
8	374626.80	19591.71	0,10
9	374619.86	19584.30	0,10
10	374601.17	19560.88	0,10
11	374602.16	19560.11	0,10
12	374599.09	19555.92	0,10
13	374581.40	19551.53	0,10
14	374638.58	19506.40	0,10
15	374667.62	19483.48	0,10

						Лист
Изм.	Лист	№ докум.	Подпись	Дата		5

Участок № 3 «ул. Кротова, д.8»			
№ точки	Координаты, м		Средняя квадратическая погрешность положения характерной точки (Mt), м
	X	Y	
1	2	3	4
1	374542.86	19521.01	0,10
2	374561.91	19544.83	0,10
3	374568.16	19548.24	0,10
4	374581.40	19551.53	0,10
5	374638.58	19506.40	0,10
6	374612.73	19473.57	0,10
7	374612.64	19473.63	0,10
8	374613.03	19475.13	0,10
9	374612.23	19475.34	0,10
10	374612.55	19476.38	0,10
11	374610.63	19476.95	0,10
12	374610.30	19475.87	0,10
13	374608.84	19476.29	0,10
14	374607.76	19472.14	0,10
15	374600.43	19477.94	0,10
16	374601.71	19479.49	0,10
17	374600.15	19480.75	0,10
18	374598.89	19479.21	0,10
19	374597.49	19477.49	0,10
20	374614.35	19478.47	0,10
21	374615.42	19479.83	0,10
22	374614.05	19480.90	0,10
23	374612.98	19479.53	0,10
Участок № 4 «ул. Ванеева, д.23»			
№ точки	Координаты, м		Средняя квадратическая погрешность положения характерной точки (Mt), м
	X	Y	
1	2	3	4
1	374583.39	19607.21	0,10
2	374584.46	19605.99	0,10
3	374591.78	19601.19	0,10
4	374602.19	19595.54	0,10
5	374601.53	19594.33	0,10
6	374594.47	19585.13	0,10
7	374597.94	19582.74	0,10
8	374602.14	19581.33	0,10
9	374610.92	19574.54	0,10
10	374611.62	19573.97	0,10
11	374601.17	19560.88	0,10
12	374602.16	19560.11	0,10
13	374599.09	19555.92	0,10
14	374581.40	19551.53	0,10
15	374568.16	19548.24	0,10

						Лист
Изм.	Лист	№ докум.	Подпись	Дата		6

16	374561.91	19544.83	0,10
17	374542.86	19521.01	0,10
18	374509.13	19548.20	0,10
19	374518.95	19560.60	0,10
20	374566.79	19619.67	0,10
21	374568.24	19618.75	0,10
22	374569.88	19617.76	0,10
23	374529.11	19532.58	0,10
24	374530.35	19533.79	0,10
25	374529.12	19535.03	0,10
26	374527.90	19533.81	0,10
27	374515.42	19546.44	0,10
28	374516.63	19547.69	0,10
29	374515.37	19548.89	0,10
30	374514.17	19547.64	0,10

Участок № 5 «ул. Ванеева, д.25»

№ точки	Координаты, м		Средняя квадратическая погрешность положения характерной точки (Mt), м
	X	Y	
1	2	3	4
1	374570.03	19621.16	0,10
2	374569.40	19620.31	0,10
3	374569.54	19620.20	0,10
4	374570.93	19619.15	0,10
5	374569.88	19617.76	0,10
6	374583.39	19607.21	0,10
7	374584.46	19605.99	0,10
8	374591.78	19601.19	0,10
9	374602.19	19595.54	0,10
10	374603.81	19594.98	0,10
11	374609.47	19590.84	0,10
12	374613.12	19595.48	0,10
13	374616.60	19592.91	0,10
14	374626.80	19591.71	0,10
15	374627.67	19592.84	0,10
16	374623.67	19595.98	0,10
17	374660.23	19642.97	0,10
18	374646.10	19656.99	0,10
19	374638.71	19663.94	0,10
20	374636.26	19666.26	0,10
21	374628.85	19673.26	0,10
22	374617.58	19683.90	0,10
23	374586.00	19644.05	0,10
24	374570.71	19624.74	0,10
25	374571.82	19623.56	0,10
26	374607.53	19653.23	0,10
27	374608.78	19654.42	0,10
28	374607.60	19655.68	0,10
29	374606.33	19654.48	0,10

						Лист
						7
Изм.	Лист	№ докум.	Подпись	Дата		

Участок № 6 «ул. Ванеева, д.27»			
№ точки	Координаты, м		Средняя квадратическая погрешность положения характерной точки (Мт), м
	X	Y	
1	2	3	4
1	374617.58	19683.90	0,10
2	374628.85	19673.26	0,10
3	374636.26	19666.26	0,10
4	374638.72	19663.95	0,10
5	374646.10	19656.99	0,10
6	374660.23	19642.97	0,10
7	374668.45	19636.56	0,10
8	374686.51	19658.12	0,10
9	374687.89	19659.79	0,10
10	374695.41	19675.63	0,10
11	374698.22	19676.71	0,10
12	374695.35	19683.23	0,10
13	374701.40	19696.62	0,10
14	374694.24	19713.68	0,10
15	374685.28	19721.60	0,10
16	374672.95	19731.96	0,10
17	374671.69	19730.78	0,10
18	374667.28	19726.66	0,10
19	374661.70	19730.92	0,10
20	374661.54	19730.54	0,10
21	374626.93	19695.52	0,10
22	374624.59	19692.80	0,10

Участок № 7 «ул. Народная, д.13»

№ точки	Координаты, м		Средняя квадратическая погрешность положения характерной точки (Мт), м
	X	Y	
1	2	3	4
1	374755.07	19618.79	0,10
2	374754.19	19620.64	0,10
3	374756.61	19625.96	0,10
4	374733.67	19682.78	0,10
5	374723.43	19707.94	0,10
6	374720.83	19714.68	0,10
7	374719.21	19719.35	0,10
8	374717.62	19718.64	0,10
9	374716.92	19720.22	0,10
10	374718.49	19720.93	0,10
11	374718.78	19721.06	0,10
12	374715.81	19727.62	0,10
13	374714.54	19727.08	0,10
14	374702.89	19722.10	0,10
15	374697.32	19714.37	0,10
16	374694.25	19713.68	0,10
17	374695.76	19710.09	0,10

						Лист
Изм.	Лист	№ докум.	Подпись	Дата		8

18	374701.40	19696.62	0,10
19	374695.35	19683.23	0,10
20	374698.22	19676.71	0,10
21	374695.41	19675.63	0,10
22	374687.89	19659.79	0,10
23	374686.51	19658.12	0,10
24	374668.45	19636.56	0,10
25	374713.17	19601.69	0,10
26	374726.55	19617.61	0,10
27	374728.26	19618.33	0,10
28	374731.03	19611.73	0,10
29	374731.17	19609.83	0,10
30	374730.88	19608.66	0,10
31	374742.68	19613.79	0,10

Участок № 8 «ул. Народная, д.13 г»

№ точки	Координаты, м		Средняя квадратическая погрешность положения характерной точки (Mt), м
	X	Y	
1	2	3	4
1	374755.07	19618.79	0,10
2	374758.46	19611.60	0,10
3	374759.46	19611.94	0,10
4	374766.82	19593.60	0,10
5	374769.10	19594.62	0,10
6	374782.95	19559.51	0,10
7	374780.79	19558.35	0,10
8	374790.20	19543.47	0,10
9	374780.95	19550.72	0,10
10	374774.00	19542.06	0,10
11	374772.68	19543.14	0,10
12	374763.48	19541.21	0,10
13	374748.19	19521.26	0,10
14	374734.43	19532.01	0,10
15	374750.37	19552.39	0,10
16	374730.42	19588.24	0,10
17	374713.17	19601.69	0,10
18	374718.61	19608.17	0,10
19	374726.55	19617.61	0,10
20	374728.26	19618.33	0,10
21	374731.03	19611.73	0,10
22	374731.17	19609.83	0,10
23	374730.88	19608.66	0,10
24	374742.68	19613.79	0,10
25	374747.30	19523.44	0,10
26	374754.95	19532.60	0,10
27	374749.37	19537.26	0,10
28	374741.74	19528.07	0,10

						Лист
						9
Изм.	Лист	№ докум.	Подпись	Дата		

Участок № 9 «ул. Ванеева, д.29»			
№ точки	Координаты, м		Средняя квадратическая погрешность положения характерной точки (Mt), м
	X	Y	
1	2	3	4
1	374694.24	19713.68	0,10
2	374697.32	19714.37	0,10
3	374702.89	19722.10	0,10
4	374715.81	19727.62	0,10
5	374711.27	19737.58	0,10
6	374706.71	19745.86	0,10
7	374699.71	19757.19	0,10
8	374692.83	19753.15	0,10
9	374686.54	19749.43	0,10
10	374668.04	19735.67	0,10
11	374671.69	19730.78	0,10
12	374672.95	19731.96	0,10
13	374685.27	19721.60	0,10

										Лист
Изм.	Лист	№ докум.	Подпись	Дата						10

Таблица 3. - Каталог координат концевых и поворотных точек красных линий

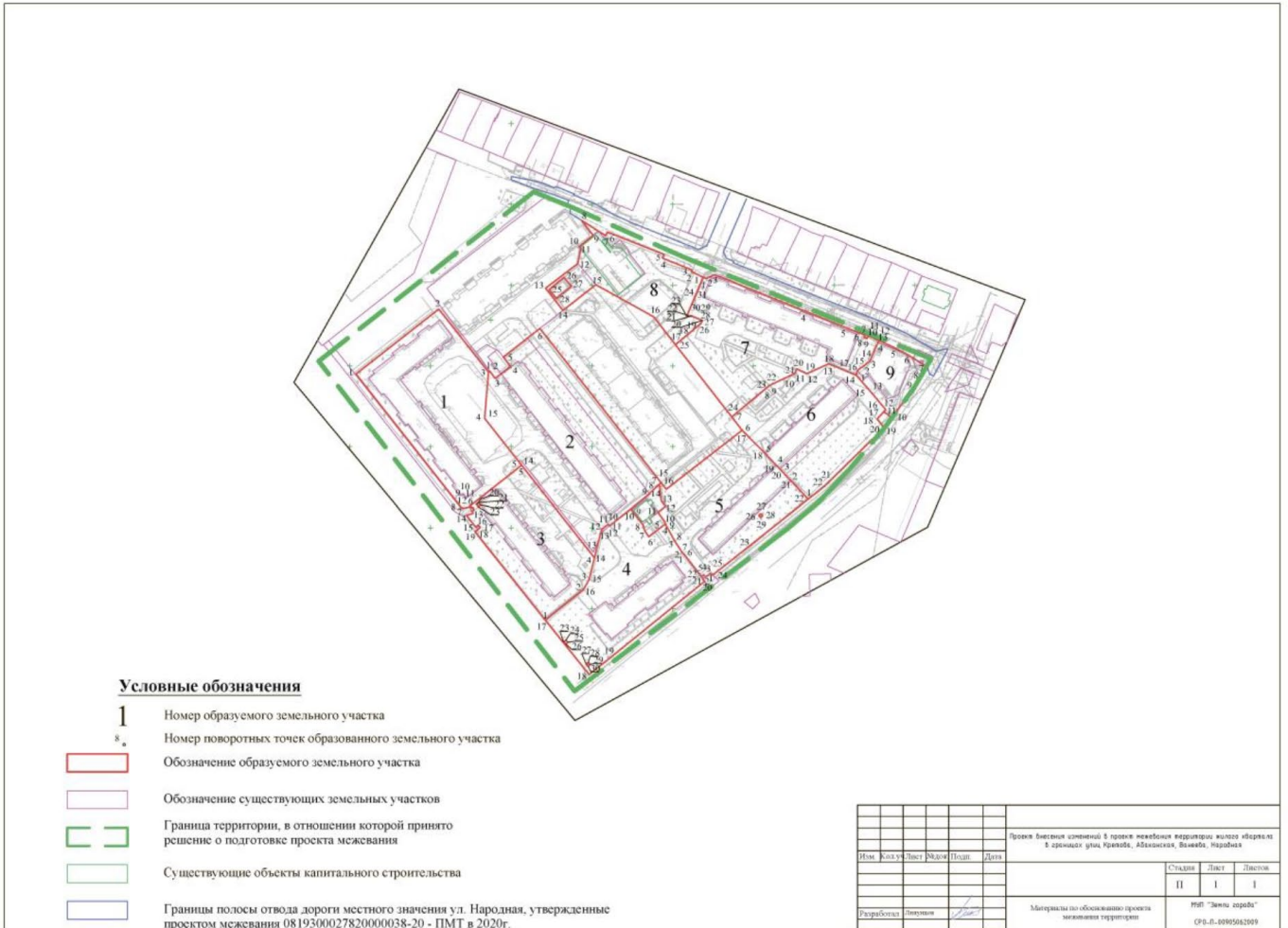
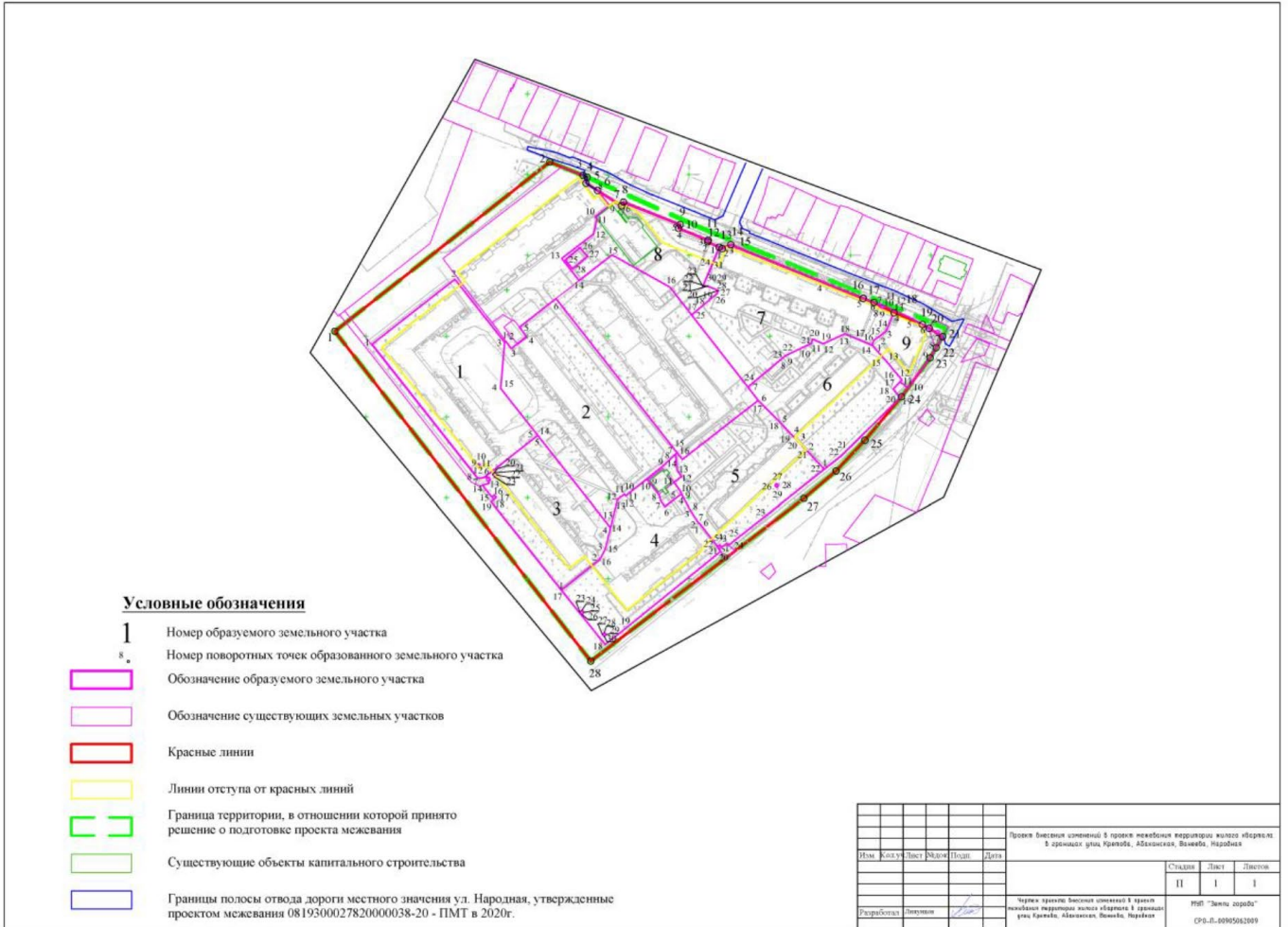
№ точки	Координаты, м		Средняя квадратическая погрешность положения характерной точки (Mt), м
	X	Y	
1	2	3	4
1	374703.01	19380.77	0,10
2	374807.85	19513.87	0,10
3	374799.58	19534.44	0,10
4	374798.58	19536.91	0,10
5	374794.72	19536.34	0,10
6	374790.20	19543.47	0,10
7	374780.79	19558.35	0,10
8	374782.95	19559.51	0,10
9	374769.10	19594.62	0,10
10	374766.82	19593.60	0,10
11	374759.46	19611.94	0,10
12	374758.46	19611.60	0,10
13	374755.07	19618.79	0,10
14	374754.19	19620.64	0,10
15	374756.61	19625.96	0,10
16	374723.43	19707.94	0,10
17	374720.83	19714.68	0,10
18	374714.54	19727.09	0,10
19	374707.25	19744.62	0,10
20	374704.87	19748.84	0,10
21	374699.71	19757.19	0,10
22	374692.83	19753.15	0,10
23	374686.54	19749.43	0,10
24	374662.41	19731.69	0,10
25	374635.52	19709.02	0,10
26	374616.51	19691.07	0,10
27	374599.51	19671.21	0,10
28	374498.89	19539.22	0,10

						Лист
Изм.	Лист	№ докум.	Подпись	Дата		11

Таблица 4. - Перечень координат характерных точек территории, в отношении которой разрабатывается проект межевания

Участок № 1 «территория жилого квартала в границах улиц Кретьова, Абаканская, Ванеева, Народная»			
№ точки	Координаты, м		Средняя квадратическая погрешность положения характерной точки (Mt), м
	X	Y	
1	2	3	4
1	374704.49	19759.99	0,10
2	374767.70	19606.23	0,10
3	374767.70	19606.23	0,10
4	374798.58	19536.91	0,10
5	374804.89	19521.33	0,10
6	374807.85	19513.87	0,10
7	374703.01	19380.77	0,10
8	374703.01	19380.77	0,10
9	374498.89	19539.22	0,10
10	374599.51	19671.21	0,10
11	374616.51	19691.07	0,10
12	374635.52	19709.02	0,10
13	374662.41	19731.69	0,10
14	374686.54	19749.43	0,10
15	374692.83	19753.15	0,10

									Лист
Изм.	Лист	№ докум.	Подпись	Дата					12



**РОССИЙСКАЯ ФЕДЕРАЦИЯ
АДМИНИСТРАЦИЯ ГОРОДА МИНУСИНСКА
КРАСНОЯРСКОГО КРАЯ**

ПОСТАНОВЛЕНИЕ

19.05.2022

№ АГ-906-п

Об утверждении проекта межевания территории города Минусинска, в границах ул. Городокская-ул. Канская

В соответствии с Градостроительным кодексом Российской Федерации, Федеральным законом от 06.10.2003 № 131-ФЗ «Об общих принципах организации местного самоуправления в Российской Федерации», Уставом городского округа город Минусинск Красноярского края, решением Минусинского городского Совета депутатов от 29.05.2007 № 23-214р «Об утверждении Положения о публичных слушаниях в городе Минусинске», решением Минусинского городского Совета депутатов от 24.12.2012 №7-51р «Об утверждении правил землепользования и застройки муниципаль-

ного образования город Минусинска», на основании заявления Камнева Сергея Юрьевича, с учетом заключения о результатах публичных слушаний по рассмотрению проекта межевания территории города Минусинска, в границах ул. Городокская-ул. Канская от 11.05.2022, ПОСТАНОВЛЯЮ:

1. Утвердить проект межевания территории города Минусинска, в границах ул. Городокская - ул. Канская (согласно приложению).
2. Опубликовать постановление в средствах массовой информации, осуществляющих официальное опубликование нормативно-правовых актов Администрации города Минусинска и на официальном сайте муниципального образования город Минусинск в сети Интернет.
3. Контроль за выполнением постановления возложить на заместителя Главы города по оперативному управлению Кырова В.В.
4. Постановление вступает в силу в день, следующий за днем его официального опубликования.

**А.О. ПЕРВУХИН,
Глава города.**

Приложение
к постановлению Администрации
города Минусинска
от _____ № _____

Муниципальное унитарное предприятие
города Минусинска «ЗЕМЛИ ГОРОДА»

**Проект межевания территории города Минусинска,
в границах ул. Городокская – ул. Канская**

Проект межевания территории
(ПМ)

г. Минусинск
2022 г.

Муниципальное унитарное предприятие
города Минусинска «ЗЕМЛИ ГОРОДА»

**Проект межевания территории города Минусинска,
в границах ул. Городокская – ул. Канская**

Проект межевания территории
(ПМ)

Основная (утверждаемая) часть проекта межевания
Материалы по обоснованию проекта межевания

Директор МУП «Земли города»




А.И. Целуев

г. Минусинск
2022 г.

Содержание

1. Общие данные.
2. Перечень и сведения о площади образуемого земельного участка, в том числе возможные способы его образования.
3. Каталог координат, концевых и поворотных точек образованных земельным участком.
4. Каталог координат концевых и поворотных точек красных линий.
5. Каталог координат поворотных точек территории, в отношении которой разрабатывается проект межевания.
6. Чертеж проекта межевания территории.
7. Чертеж материалов по обоснованию проекта межевания территории.

<i>Проект межевания территории города Минусинска, в границах ул. Городокская – ул. Канская</i>				
Изм.	Лист	№ докум.	Подпись	Дата
Разраб.		Липунцов		
Общие данные				
		Лит.	Лист	Листов
		2	2	9
МУП «ЗЕМЛИ ГОРОДА» СРО-П-009-05062009				

Общие данные

Проектируемый участок находится на территории кадастрового квартала с кадастровым номером № 24:53:0110032 Красноярский край, г. Минусинск, в границах ул. Городокская – ул. Канская.

Проект межевания территории города Минусинска, в границах ул. Городокская – ул. Канская выполнен на основании постановления администрации города Минусинска № АГ-136-п от 01.02.2022г.

Проект межевания территории города Минусинска, в границах ул. Городокская – ул. Канская выполнен в соответствии с требованиями Градостроительного кодекса РФ, правилами землепользования и застройки города Минусинска, местными нормами градостроительного проектирования, государственными нормами, правилами, стандартами.

Проектируемый участок находится в восточной части жилого района города Минусинска.

Общая площадь проектируемой территории составляет:

1. Участок №1 2397,0 м²

Проектируемый участок предназначен для эксплуатации нежилого здания - склад (производственная деятельность).

Категория земель образуемого участка: Земли населенных пунктов.

Вид разрешенного использования образуемого земельного участка: - предпринимательство (код - 4.0).

В качестве исходных данных использованы топографические и электронные карты города Минусинска. Топографическая съемка земельного участка в районе ул. Городокская, 15г, выполненная МУП «Земли города» в 2022г. В масштабе М 1:500.

Система координат – местная зона № 167.


					<i>Проект межевания территории города Минусинска, в границах ул. Городокская – ул. Канская</i>		
<i>Изм.</i>	<i>Лист</i>	<i>№ докум.</i>	<i>Подпись</i>	<i>Дата</i>			
<i>Разраб.</i>		<i>Липунцов</i>			<i>Лит.</i>	<i>Лист</i>	<i>Листов</i>
						3	9
<i>Общие данные</i>					МУП «ЗЕМЛИ ГОРОДА» СРО-П-009-05062009		

Таблица 1. - Перечень и сведения о площади образуемого земельного участка, в том числе возможные способы его образования

№ образуемого земельного участка	Площадь образуемого земельного участка, $S, \text{ м}^2$	Способ образования земельного участка
1	2	3
1	2397,0	Перераспределение земельного участка с кадастровым номером 24:53:0110032:715 с землями, находящимися в государственной или муниципальной собственности

										<i>Лист</i>
<i>Изм.</i>	<i>Лист</i>	<i>№ докум.</i>	<i>Подпись</i>	<i>Дата</i>						4

Таблица 2. – Каталог координат, конечных и поворотных точек образованных земельным участком

Участок № 1			
№ точки	Координаты, м		Средняя квадратическая погрешность положения характерной точки (Mt), м
	X	Y	
1	2	3	4
1	378513.17	20018.15	0,10
2	378511.80	20019.53	0,10
3	378529.96	20030.46	0,10
4	378516.47	20053.51	0,10
5	378496.38	20041.40	0,10
6	378496.56	20051.81	0,10
7	378474.31	20057.50	0,10
8	378474.21	20057.19	0,10
9	378468.49	20058.72	0,10
10	378462.53	20057.46	0,10
11	378457.19	20054.12	0,10
12	378457.44	20053.80	0,10
13	378453.05	20050.95	0,10
14	378447.21	20026.14	0,10
15	378445.75	20026.49	0,10
16	378441.83	20024.48	0,10
17	378441.06	20024.62	0,10
18	378440.75	20023.01	0,10
19	378437.87	20023.68	0,10
20	378436.56	20017.76	0,10
21	378438.44	20017.28	0,10
22	378455.38	20013.28	0,10
23	378463.93	20049.58	0,10
24	378484.08	20044.80	0,10
25	378475.53	20008.52	0,10
26	378480.79	20007.28	0,10
27	378479.31	20000.65	0,10
28	378484.96	20000.65	0,10
29	378500.34	20010.29	0,10
30	378500.68	20009.76	0,10

						Лист
						5
Изм.	Лист	№ докум.	Подпись	Дата		

Таблица 3. - Каталог координат концевых и поворотных точек красных линий

№ точки	Координаты, м		Средняя квадратическая погрешность положения характерной точки (Mт), м
	X	Y	
1	2	3	4
1	377557.37	19512.24	0,10
2	377785.98	19467.15	0,10
3	377826.83	19474.58	0,10
4	377878.89	19488.55	0,10
5	377946.01	19502.10	0,10
6	378183.76	19676.20	0,10
7	378544.91	19970.80	0,10
8	378542.96	20008.23	0,10
9	378399.18	20261.99	0,10
10	378369.20	20270.67	0,10
11	378368.20	20270.94	0,10
12	378295.02	20287.30	0,10
13	378233.42	20298.05	0,10
14	378216.57	20300.36	0,10
15	378064.50	20337.30	0,10
16	378007.65	20353.09	0,10

									Лист
Изм.	Лист	№ докум.	Подпись	Дата					6

Таблица 4. - Перечень координат характерных точек территории, в отношении которой разрабатывается проект межевания

№ точки	Координаты, м		Средняя квадратическая погрешность положения характерной точки (Mt), м
	X	Y	
1	2	3	4
1	378007.65	20353.09	0,10
2	378064.50	20337.30	0,10
3	378216.57	20300.36	0,10
4	378233.42	20298.05	0,10
5	378295.02	20287.30	0,10
6	378295.02	20287.30	0,10
7	378327.36	20280.07	0,10
8	378327.38	20279.45	0,10
9	378328.38	20279.47	0,10
10	378328.38	20279.47	0,10
11	378328.37	20279.84	0,10
12	378368.20	20270.94	0,10
13	378368.21	20270.32	0,10
14	378368.21	20270.32	0,10
15	378369.21	20270.34	0,10
16	378369.20	20270.67	0,10
17	378399.18	20261.99	0,10
18	378399.18	20261.99	0,10
19	378399.18	20261.99	0,10
20	378399.18	20261.99	0,10
21	378399.18	20261.99	0,10
22	378516.73	20281.80	0,10
23	378516.73	20281.80	0,10
24	378516.73	20281.80	0,10
25	378520.62	20277.20	0,10
26	378520.62	20277.20	0,10
27	378520.62	20277.20	0,10
28	378525.51	20272.73	0,10
29	378525.51	20272.73	0,10
30	378529.12	20270.06	0,10
31	378529.12	20270.06	0,10
32	378529.12	20270.06	0,10
33	378529.12	20270.06	0,10
34	378544.94	19970.83	0,10
35	378544.94	19970.83	0,10
36	378183.76	19676.20	0,10
37	377946.01	19502.10	0,10
38	377878.89	19488.55	0,10
39	377826.83	19474.58	0,10
40	377785.98	19467.15	0,10
41	377775.00	19469.36	0,10

						Лист
Изм.	Лист	№ докум.	Подпись	Дата		7

42	377773.39	19469.68	0,10
43	377766.53	19471.03	0,10
44	377605.28	19503.13	0,10
45	377605.28	19503.13	0,10
46	377566.98	19510.31	0,10
47	377566.98	19510.31	0,10
48	377565.75	19510.56	0,10
49	377557.37	19512.24	0,10
50	377566.08	19559.15	0,10
51	377618.87	19795.44	0,10
52	377722.22	19777.88	0,10
53	377722.22	19777.88	0,10
54	377727.94	19776.92	0,10
55	377731.86	19773.66	0,10
56	377792.98	19762.31	0,10
57	377793.39	19762.25	0,10
58	377794.98	19764.35	0,10
59	377820.43	19759.94	0,10
60	377839.00	19756.72	0,10
61	377904.36	19745.64	0,10
62	377978.04	20183.52	0,10
63	377977.27	20183.68	0,10
64	377978.54	20191.38	0,10
65	377979.34	20191.24	0,10
66	377979.95	20195.09	0,10
67	377979.17	20195.24	0,10
68	377989.00	20254.69	0,10
69	377989.51	20254.70	0,10
70	377989.50	20255.68	0,10
71	377989.15	20255.67	0,10
72	378000.90	20326.53	0,10
73	378004.64	20350.79	0,10

						Лист
Изм.	Лист	№ докум.	Подпись	Дата		8



**РОССИЙСКАЯ ФЕДЕРАЦИЯ
АДМИНИСТРАЦИЯ ГОРОДА МИНУСИНСКА
КРАСНОЯРСКОГО КРАЯ**

ПОСТАНОВЛЕНИЕ

19.05.2022

№ АГ-907-п

Об утверждении проекта внесения изменений в проект межевания территории города Минусинска, в районе многоквартирных домов ул. Суворова, д.40, ул. Суворова, д.42, ул. Кутузова, д.31, ул. Спартака, д.29, ул. Спартака, д.31, ул. Невского, д.31

В соответствии с Градостроительным кодексом Российской Федерации, Федеральным законом от 06.10.2003 № 131-ФЗ «Об общих принципах организации местного самоуправления в Российской Федерации», Уставом городского округа город Минусинск Красноярского края, решением Минусинского городского Совета депутатов от 29.05.2007 № 23-214р «Об утверждении Положения о публичных слушаниях в городе Минусинске», решением Минусинского городского Совета депутатов от 24.12.2012 №7-51р «Об утверждении правил землепользования и застройки муниципального образования город Минусинска», на основании заявления

ООО «УК Ника», с учетом заключения о результатах публичных слушаний по рассмотрению проекта внесения изменений в проект межевания территории города Минусинска, в районе многоквартирных домов ул. Суворова, д.40, ул. Суворова, д.42, ул. Кутузова, д.31, ул. Спартака, д.29, ул. Спартака, д.31, ул. Невского, д.31 от 11.05.2022, ПОСТАНОВЛЯЮ:

1. Утвердить проект внесения изменений в проект межевания территории города Минусинска, в районе многоквартирных домов ул. Суворова, д.40, ул. Суворова, д.42, ул. Кутузова, д.31, ул. Спартака, д.29, ул. Спартака, д.31, ул. Невского, д.31 (согласно приложению).

2. Опубликовать постановление в средствах массовой информации, осуществляющих официальное опубликование нормативно-правовых актов Администрации города Минусинска и на официальном сайте муниципального образования город Минусинск в сети Интернет.

3. Контроль за выполнением постановления возложить на заместителя Главы города по оперативному управлению Кырова В.В.

4. Постановление вступает в силу в день, следующий за днем его официального опубликования.

**А.О. ПЕРВУХИН,
Глава города.**

Приложение 3
к постановлению Администрации
города Минусинска
от _____ № _____

Муниципальное унитарное предприятие
города Минусинска «ЗЕМЛИ ГОРОДА»

**Проект внесения изменений в проект межевания территории
города Минусинска, в районе многоквартирных домов,
ул. Суворова, д.40, ул. Суворова, д. 42, ул. Кутузова, д. 31, ул.
Спартака, д. 29, ул. Спартака, д. 31, ул. Невского, д. 31**

Проект межевания территории
(ПМ)

г. Минусинск
2022 г.

Муниципальное унитарное предприятие
города Минусинска «ЗЕМЛИ ГОРОДА»

**Проект внесения изменений в проект межевания территории
города Минусинска, в районе многоквартирных домов,
ул. Суворова, д.40, ул. Суворова, д. 42, ул. Кутузова, д. 31, ул.
Спартака, д. 29, ул. Спартака, д. 31, ул. Невского, д. 31**

Проект межевания территории
(ПМ)

Основная (утверждаемая) часть проекта межевания
Материалы по обоснованию проекта межевания

Директор МУП «Земли города»




А.И. Целуев

г. Минусинск
2022 г.

Содержание

1. Общие данные.
2. Перечень и сведения о площади образуемых земельных участков, в том числе возможные способы их образования.
3. Каталог координат, концевых и поворотных точек образованных земельным участком.
4. Каталог координат концевых и поворотных точек красных линий.
5. Каталог координат поворотных точек территории, в отношении которой разрабатывается проект межевания.
6. Чертеж проекта межевания территории.
7. Чертеж материалов по обоснованию проекта межевания территории.

					Проект внесения изменений в проект межевания территории города Минусинска, в районе многоквартирных домов, ул. Суворова, д.40, ул. Суворова, д. 42, ул. Кутузова, д. 31, ул. Спартака, д. 29, ул. Спартака, д. 31, ул. Невского, д. 31		
Изм.	Лист	№ докум.	Подпись	Дата			
Разраб.		Липунцов		02.2022			
Общие данные					Лит.	Лист	Листов
						2	9
					МУП «ЗЕМЛИ ГОРОДА» СРО-П-009-05062009		

Общие данные

Проектируемые участки находятся на территории кадастрового квартала с кадастровым номером №24:53:0110367 Красноярский край г. Минусинск, район ул. Суворова, д.40, ул. Суворова, д. 42, ул. Кутузова, д. 31, ул. Спартака, д. 29, ул. Спартака, д. 31, ул. Невского, д. 31.

Проект внесения изменений в проект межевания территории города Минусинска, в районе многоквартирных домов, ул. Суворова, д.40, ул. Суворова, д. 42, ул. Кутузова, д. 31, ул. Спартака, д. 29, ул. Спартака, д. 31, ул. Невского, д. 31 выполнен на основании постановления администрации города Минусинска № АГ – 2146-п от 09.12.2019 г.

Проектируемые участки находятся в юго-западной части жилого района города Минусинска.

Общая площадь проектируемой территории составляет:

1. ул. Суворова, д.40	2054,39 м ²
2. ул. Суворова, д.42	3116,30 м ²
3. ул. Кутузова, д.31	2289,60 м ²
4. ул. Спартака, д.29	1672,60 м ²
5. ул. Спартака, д.31	2044,30 м ²
6. ул. Невского, д.31	1713,23 м ²
7. ул. Скворцовская, д.67	1536,40 м ²

Проектируемые участки предназначены для организации придомовой территории многоквартирных жилых домов.

Категория земель образуемых участков: Земли населенных пунктов.

Вид разрешенного использования образуемых земельных участков: малоэтажная многоквартирная жилая застройка (код - 2.1.1).

В качестве исходных данных использованы топографические и электронные карты города Минусинска.

Система координат – местная зона № 167.


Проект внесения изменений в проект межевания территории города Минусинска, в районе многоквартирных домов, ул. Суворова, д.40, ул. Суворова, д. 42, ул. Кутузова, д. 31, ул. Спартака, д. 29, ул. Спартака, д. 31, ул. Невского, д. 31				
Изм.	Лист	№ докум.	Подпись	Дата
		Липунцов		02.2022
Общие данные				
			Лит.	Лист
			З	9
МУП «ЗЕМЛИ ГОРОДА» СРО-П-009-05062009				

Таблица 1. - Перечень и сведения о площади образуемых земельных участков, в том числе возможные способы их образования

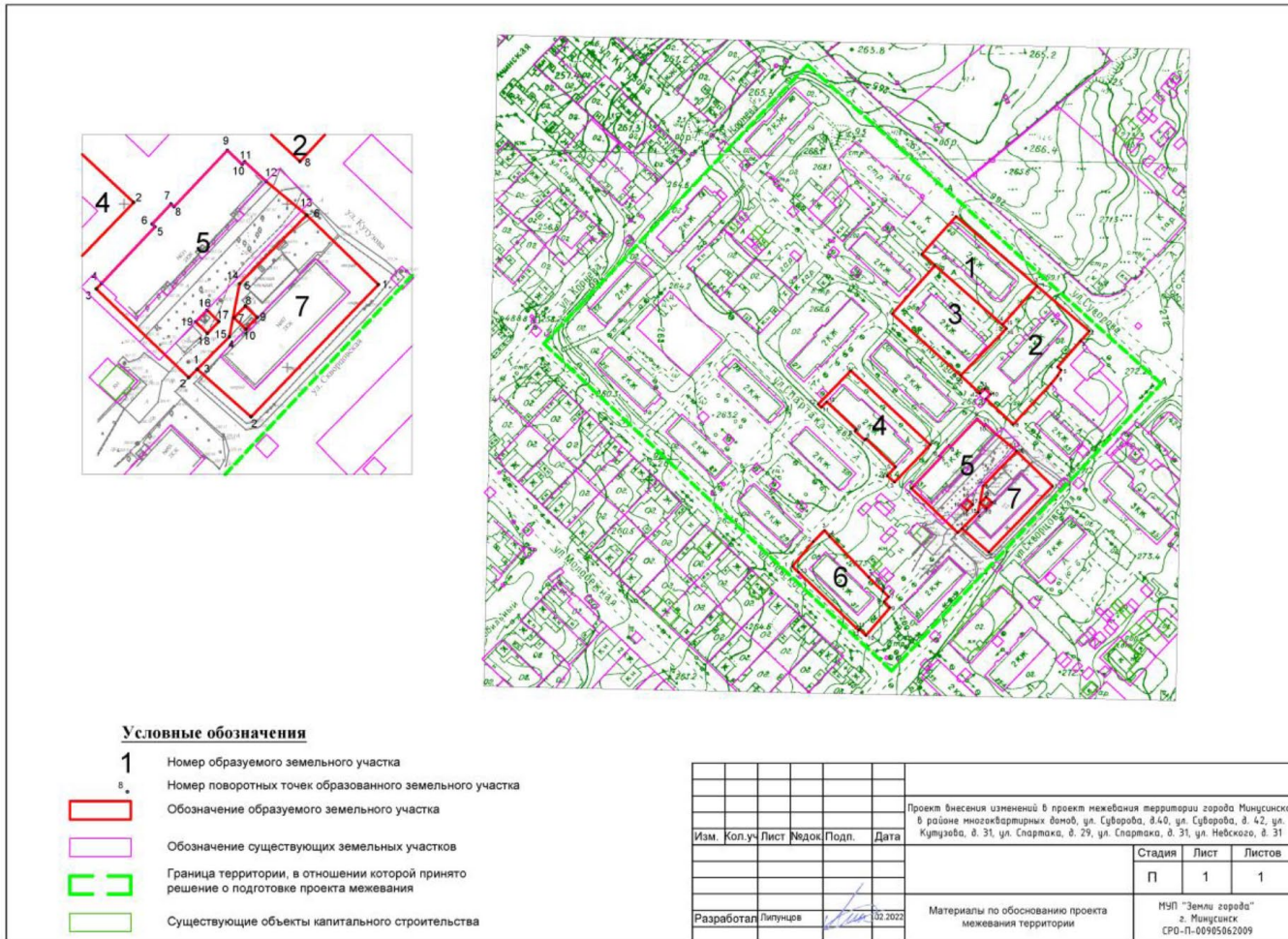
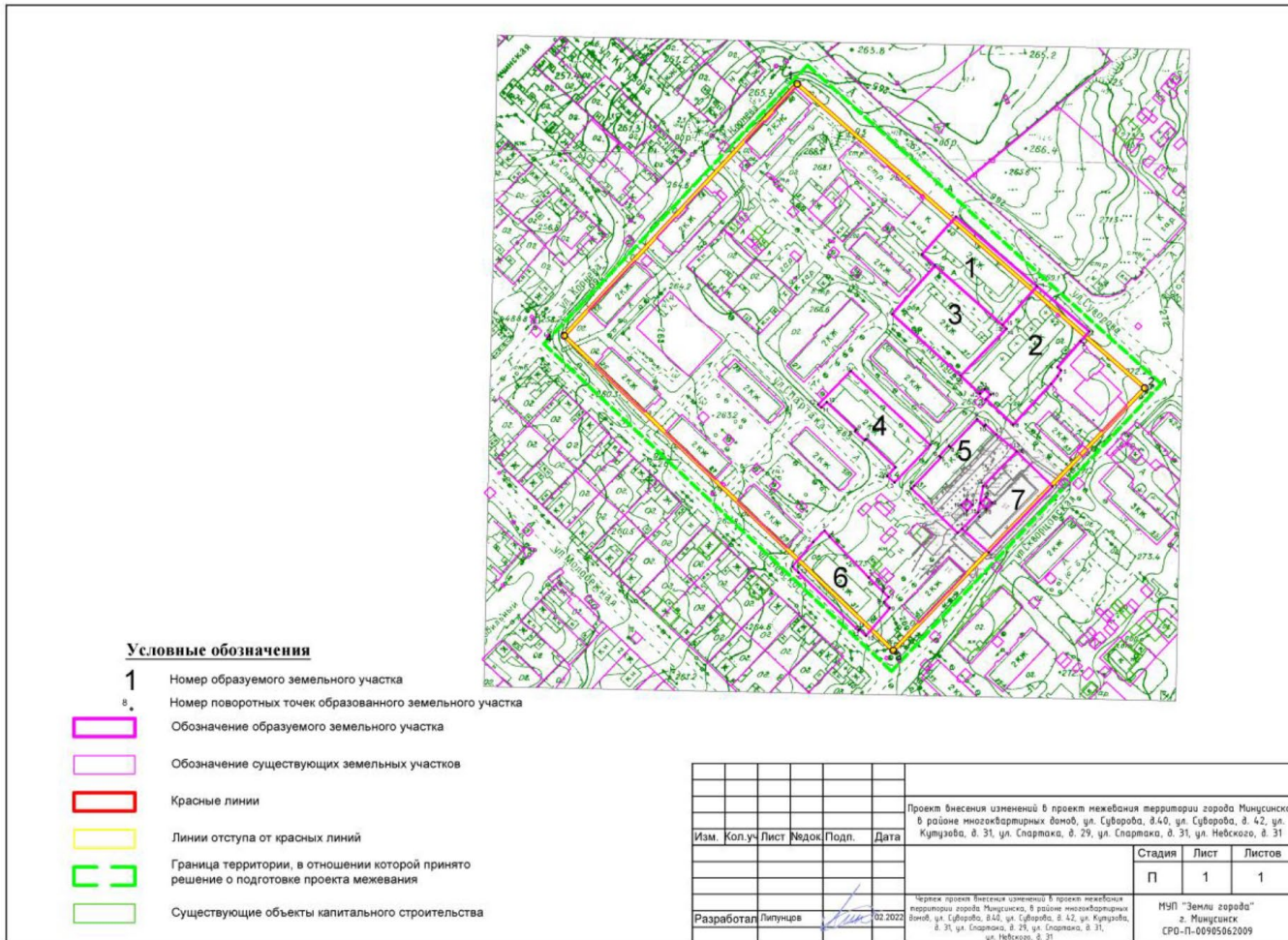
№ образуемого земельного участка	Площадь образуемого земельного участка, S, м ²	Способ образования земельного участка
1	2	3
1	2054,39	Перераспределение
2	3116,30	Перераспределение
3	2289,60	Перераспределение
4	1672,60	Перераспределение
5	2044,30	Перераспределение земельного участка с кадастровым номером 24:53:0110138:896 с землями, находящимися в государственной или муниципальной собственности
6	1713,23	Перераспределение
7	1536,40	Перераспределение земельного участка с кадастровым номером 24:53:0110138:57 с землями, находящимися в государственной или муниципальной собственности

										Лист
Изм.	Лист	№ докум.	Подпись	Дата						4

Таблица 2. – Каталог координат, конечных и поворотных точек образованных земельным участком

Участок № 1 «ул. Суворова, д.40»			
№ точки	Координаты, м		Средняя квадратическая погрешность положения характерной точки (Mt), м
	X	Y	
1	2	3	4
1	376867.30	22047.96	0,10
2	376890.23	22068.84	0,10
3	376847.64	22118.38	0,10
4	376823.96	22097.19	0,10
Участок № 2 «Суворова, д.42»			
№ точки	Координаты, м		Средняя квадратическая погрешность положения характерной точки (Mt), м
	X	Y	
1	2	3	4
1	376847.64	22118.38	0,10
2	376820.09	22150.42	0,10
3	376814.03	22145.07	0,10
4	376798.13	22131.01	0,10
5	376796.23	22133.12	0,10
6	376792.69	22131.01	0,10
7	376787.87	22126.95	0,10
8	376763.00	22103.90	0,10
9	376778.53	22087.14	0,10
10	376781.37	22089.91	0,10
11	376784.86	22086.33	0,10
12	376781.93	22083.48	0,10
13	376792.91	22071.64	0,10
14	376821.68	22099.74	0,10
15	376823.96	22097.19	0,10
Участок № 3 «Кутузова, д.31»			
№ точки	Координаты, м		Средняя квадратическая погрешность положения характерной точки (Mt), м
	X	Y	
1	2	3	4
1	376830.62	22029.67	0,10
2	376860.26	22055.95	0,10
3	376821.68	22099.74	0,10
4	376792.91	22071.64	0,10

						Лист
						5
Изм.	Лист	№ докум.	Подпись	Дата		



**РОССИЙСКАЯ ФЕДЕРАЦИЯ
АДМИНИСТРАЦИЯ ГОРОДА МИНУСИНСКА
КРАСНОЯРСКОГО КРАЯ**

ПОСТАНОВЛЕНИЕ

19.05.2022

№ АГ-908-п

О проведении публичных слушаний по рассмотрению документации по планировке территории города Минусинска

В соответствии с Градостроительным кодексом Российской Федерации от 29.12.2004 №190-ФЗ, Федеральным законом от 06.10.2003 № 131-ФЗ «Об общих принципах организации местного самоуправления в Российской Федерации», Уставом городского округа город Минусинск Красноярского края, решением Минусинского городского Совета депутатов от 29.05.2007 № 23-214р «Об утверждении Положения о публичных слушаниях в городе Минусинске», Правилами землепользования и застройки муниципального образования город Минусинск, утвержденными решением Минусинского городского Совета депутатов от 24.12.2012 №7-51р «Об утверждении правил землепользования и застройки муниципального образования город Минусинск», в целях соблюдения прав человека на благоприятные условия жизнедеятельности, прав и законных интересов правообладателей земельных участков и объектов капитального строительства, ПОСТАНОВЛЯЮ:

1. Провести 27 июня 2022 года, в 11 часов 30 минут, по адресу: г. Минусинск, ул. Гоголя, 63, 2 этаж, кабинет № 4 публичные слушания по обсуждению проекта внесения изменений в проект межевания территории города Минусинска, в границах ул. Н. Крупской – ул. Абаканская - ул. Народная - ул. Шумилова.

2. Утвердить организационную комиссию по проведению публичных слушаний в составе согласно Приложению, к настоящему постановлению.

3. Организационной комиссии по проведению публичных слушаний осуществить организацию и проведение публичных слушаний в соответствии с нормативными актами Минусинского городского Совета депутатов.

4. Управлению архитектуры, градостроительства и землепользования администрации города Минусинска, до 24 июня 2022 года осуществлять прием замечаний и предложений жителей города

Минусинска по адресу: Россия, Красноярский край, г. Минусинск, ул. Гоголя, 63, 2 этаж, кабинет №4.

5. Опубликовать постановление в средствах массовой информации, осуществляющих официальное опубликование нормативно-правовых актов Администрации города Минусинска, и разместить на официальном сайте муниципального образования город Минусинск в сети Интернет.

6. Контроль за выполнением постановления возложить на заместителя Главы города по оперативному управлению Кырова В.В.

7. Постановление вступает в силу со дня подписания.

**А.О.ПЕРВУХИН,
Глава города.**

Приложение к постановлению
Администрации города Минусинска
от 19.05.2022 № АГ-908-п

СОСТАВ

организационной комиссии по проведению публичных слушаний

Зыков Евгений Викторович	И.о.руководителя управления архитектуры, градостроительства и землепользования администрации города Минусинска, председатель комиссии
Члены комиссии:	
Замяткина Светлана Андреевна	ведущий специалист отдела градостроительства и землепользования управления архитектуры, градостроительства и землепользования администрации города Минусинска, секретарь комиссии
Казачкова Лариса Александровна	руководитель управления правовой и организационно-контрольной работы - начальник отдела правовой работы администрации города Минусинска
Чумаченко Лариса Ивановна	председатель Минусинского городского Совета депутатов (по согласованию)
Козин Олег Владимирович	депутат Минусинского городского Совета депутатов (по согласованию)

Приложение
к постановлению Администрации
города Минусинска
от _____ № _____

Муниципальное унитарное предприятие
города Минусинска «ЗЕМЛИ ГОРОДА»

**Проект внесения изменений в проект межевания территории
города Минусинска, в границах ул. Н. Крупской - ул.
Абаканская - ул. Народная - ул. Шумилова**

Проект межевания территории
(ПМ)

г. Минусинск
2022 г.

Муниципальное унитарное предприятие
города Минусинска «ЗЕМЛИ ГОРОДА»

**Проект внесения изменений в проект межевания территории
города Минусинска, в границах ул. Н. Крупской - ул.
Абаканская - ул. Народная - ул. Шумилова**

Проект межевания территории
(ПМ)

Основная (утверждаемая) часть проекта межевания
Материалы по обоснованию проекта межевания

И.о. директора МУП «Земли города»




Н.С. Автайкина

г. Минусинск
2022 г.

Содержание

1. Общие данные.
2. Перечень и сведения о площади образуемых земельных участков, в том числе возможные способы их образования.
3. Каталог координат, концевых и поворотных точек образованных земельными участками.
4. Каталог координат концевых и поворотных точек красных линий.
5. Перечень координат характерных точек территории, в отношении которой разрабатывается проект межевания.
6. Чертеж проекта межевания территории.
7. Чертеж материалов по обоснованию проекта межевания территории.

					<i>Проект внесения изменений в проект межевания территории города Минусинска, в границах ул. Н. Крупской - ул. Абаканская - ул. Народная - ул. Шумилова</i>			
<i>Изм.</i>	<i>Лист</i>	<i>№ докум.</i>	<i>Подпись</i>	<i>Дата</i>				
<i>Разраб.</i>	<i>Липунцов</i>				<i>Общие данные</i>	<i>Лит.</i>	<i>Лист</i>	<i>Листов</i>
							2	7
						МУП «ЗЕМЛИ ГОРОДА» СРО-П-009-05062009		

Общие данные

Проектируемый участок находится на территории кадастрового квартала с кадастровым номером № 24:53:0110384 Красноярский край г. Минусинск, район ул. Н. Крупской - ул. Абаканская - ул. Народная - ул. Шумилова.

Проект внесения изменений в проект межевания территории города Минусинска, в границах ул. Н. Крупской - ул. Абаканская - ул. Народная - ул. Шумилова разработан на основании постановления администрации города Минусинска № АГ-630-п от 11.04.2022г.

Проект внесения изменений в проект межевания территории города Минусинска, в границах ул. Н. Крупской - ул. Абаканская - ул. Народная - ул. Шумилова выполнен в соответствии с требованиями Градостроительного кодекса РФ, правилами землепользования и застройки города Минусинска, местными нормами градостроительного проектирования, государственными нормами, правилами, стандартами.

Проектируемый участок находится в юго-западной части жилого района города Минусинска.

Общая площадь проектируемой территории составляет:

1. ул. Н. Крупской, д 93а	2187 м ²
2. ул. Калинина, д.88	2505 м ²
3. ул. Абаканская, д.46, кор.4	2496 м ²
4. ул. Абаканская, д.46, кор.3	2572 м ²
5. ул. Народная, д. 62 «б»	585,4 м ²

Проектируемые участки №1-4 предназначены для организации придомовой территории многоквартирных жилых домов. Проектируемый участок №5 предназначен для эксплуатации молодежного центра.

Категория земель образуемых участков: Земли населенных пунктов.

Вид разрешенного использования образуемых земельных участков №1-2: малоэтажная многоквартирная жилая застройка (код - 2.1.1); участков №3-4: многоэтажная жилая застройка (высотная застройка) (код - 2.6); участка №5: для эксплуатации молодежного центра.

В качестве исходных данных использованы топографические и электронные карты города Минусинска. Топографическая съемка земельного участка в районе ул. Народная, д.62 «б», выполненная МУП «Земли города» в 2022г. В масштабе М 1:500.

Система координат – местная зона № 167.


					Проект внесения изменений в проект межевания территории города Минусинска, в границах ул. Н. Крупской - ул. Абаканская - ул. Народная - ул. Шумилова		
Изм.	Лист	№ докум.	Подпись	Дата			
Разраб.	Липунцов						
					Лит.	Лист	Листов
					3	7	
					МУП «ЗЕМЛИ ГОРОДА» СРО-П-009-05062009		
					Общие данные		

Таблица 1. - Перечень и сведения о площади образуемых земельных участков, в том числе возможные способы их образования

№ образуемого земельного участка	Площадь образуемого земельного участка, $S, м^2$	Способ образования земельного участка
1	2	3
1	2187	Образование земельного участка из земель, находящихся в государственной или муниципальной собственности, расположенного по адресу: г. Минусинск, ул. Н. Крупской, д. 93 а
2	2505	Объединение
3	2496	Перераспределение земельного участка с кадастровым номером 24:53:110384:184 с землями, находящихся в государственной или муниципальной собственности
4	2572	Перераспределение земельного участка с кадастровым номером 24:53:110384:185 с землями, находящихся в государственной или муниципальной собственности
5	585,4	Перераспределение земельного участка с кадастровым номером 24:53:0110384:266 с землями, находящихся в государственной или муниципальной собственности

						<i>Лист</i>
<i>Изм.</i>	<i>Лист</i>	<i>№ докум.</i>	<i>Подпись</i>	<i>Дата</i>		4

Таблица 2. – Каталог координат, конечных и поворотных точек образованных земельными участками

Участок № 1 «ул. Н. Крупской, д. 93а»			
№ точки	Координаты, м		Средняя квадратическая погрешность положения характерной точки (Mt), м
	X	Y	
1	2	3	4
1	375050.65	19269.15	0,10
2	375069.33	19276.29	0,10
3	375068.65	19277.90	0,10
4	375070.72	19278.66	0,10
5	375071.56	19276.71	0,10
6	375083.24	19281.20	0,10
7	375082.96	19282.13	0,10
8	375086.47	19283.54	0,10
9	375090.11	19285.16	0,10
10	375067.30	19331.31	0,10
11	375061.78	19328.93	0,10
12	375028.37	19314.31	0,10
13	375040.69	19288.36	0,10
14	375042.97	19283.87	0,10

Участок № 2 «ул. Калинина, д. 88»			
№ точки	Координаты, м		Средняя квадратическая погрешность положения характерной точки (Mt), м
	X	Y	
1	2	3	4
1	375054.75	19109.65	0,10
2	375060.19	19112.16	0,10
3	375052.50	19128.43	0,10
4	375047.05	19125.93	0,10
5	375043.56	19133.47	0,10
6	375062.54	19141.57	0,10
7	375067.14	19143.53	0,10
8	375065.19	19148.13	0,10
9	375065.78	19148.56	0,10
10	375091.24	19160.15	0,10
11	375097.14	19162.96	0,10
12	375099.47	19164.03	0,10
13	375102.42	19158.65	0,10
14	375104.17	19159.47	0,10
15	375106.34	19155.69	0,10
16	375105.83	19154.93	0,10
17	375112.96	19139.01	0,10
18	375110.71	19138.11	0,10
19	375113.28	19131.70	0,10

						Лист
Изм.	Лист	№ докум.	Подпись	Дата		5

20	375110.71	19130.44	0,10
21	375108.58	19135.11	0,10
22	375108.06	19135.28	0,10
23	375102.14	19132.60	0,10
24	375101.70	19133.60	0,10
25	375074.55	19121.01	0,10
26	375090.48	19087.60	0,10
27	375089.11	19086.94	0,10
28	375076.19	19081.05	0,10
29	375069.68	19078.06	0,10

Участок № 3 «ул. Абаканская, д.46, кор.4»

№ точки	Координаты, м		Средняя квадратическая погрешность положения характерной точки (Mt), м
	X	Y	
1	2	3	4
1	374970.03	19322.71	0,10
2	375002.48	19339.53	0,10
3	374994.01	19360.41	0,10
4	374974.19	19394.65	0,10
5	374959.59	19385.71	0,10
6	374958.63	19384.01	0,10
7	374948.47	19376.89	0,10
8	374941.16	19370.43	0,10
9	374936.53	19365.81	0,10
10	374946.78	19342.79	0,10
11	374958.37	19348.17	0,10
12	374961.99	19340.46	0,10
13	374962.56	19340.72	0,10
14	374964.53	19336.43	0,10
15	374963.58	19336.01	0,10
16	374967.58	19362.22	0,10
17	374972.09	19364.38	0,10
18	374969.92	19368.89	0,10
19	374965.42	19366.72	0,10

						Лист
Изм.	Лист	№ докум.	Подпись	Дата		6

Участок № 4 «ул. Абаканская, д.46, кор.3»			
№ точки	Координаты, м		Средняя квадратическая погрешность положения характерной точки (Mt), м
	X	Y	
1	2	3	4
1	374908.85	19281.72	0,10
2	374934.19	19293.88	0,10
3	374949.50	19305.38	0,10
4	374945.23	19314.41	0,10
5	374943.91	19313.80	0,10
6	374941.89	19318.21	0,10
7	374943.19	19318.79	0,10
8	374935.96	19334.17	0,10
9	374942.19	19340.66	0,10
10	374946.78	19342.79	0,10
11	374936.53	19365.81	0,10
12	374919.67	19348.95	0,10
13	374902.58	19329.84	0,10
14	374894.87	19320.41	0,10
15	374892.99	19315.20	0,10
16	374924.36	19336.52	0,10
17	374928.87	19338.69	0,10
18	374926.70	19343.19	0,10
19	374922.20	19341.03	0,10
20	374913.55	19333.11	0,10
21	374914.73	19334.38	0,10
22	374913.47	19335.56	0,10
23	374912.28	19334.29	0,10

Участок № 5 «ул. Народная, д.62, «б»»			
№ точки	Координаты, м		Средняя квадратическая погрешность положения характерной точки (Mt), м
	X	Y	
1	2	3	4
1	374919.29	19270.67	0,10
2	374925.44	19257.80	0,10
3	374949.03	19268.78	0,10
4	374939.82	19288.82	0,10
5	374937.14	19287.46	0,10
6	374915.98	19277.63	0,10
7	374917.58	19274.26	0,10
8	374915.19	19273.15	0,10
9	374916.99	19269.56	0,10

						Лист
Изм.	Лист	№ докум.	Подпись	Дата		7

Таблица 3. - Каталог координат концевых и поворотных точек красных линий

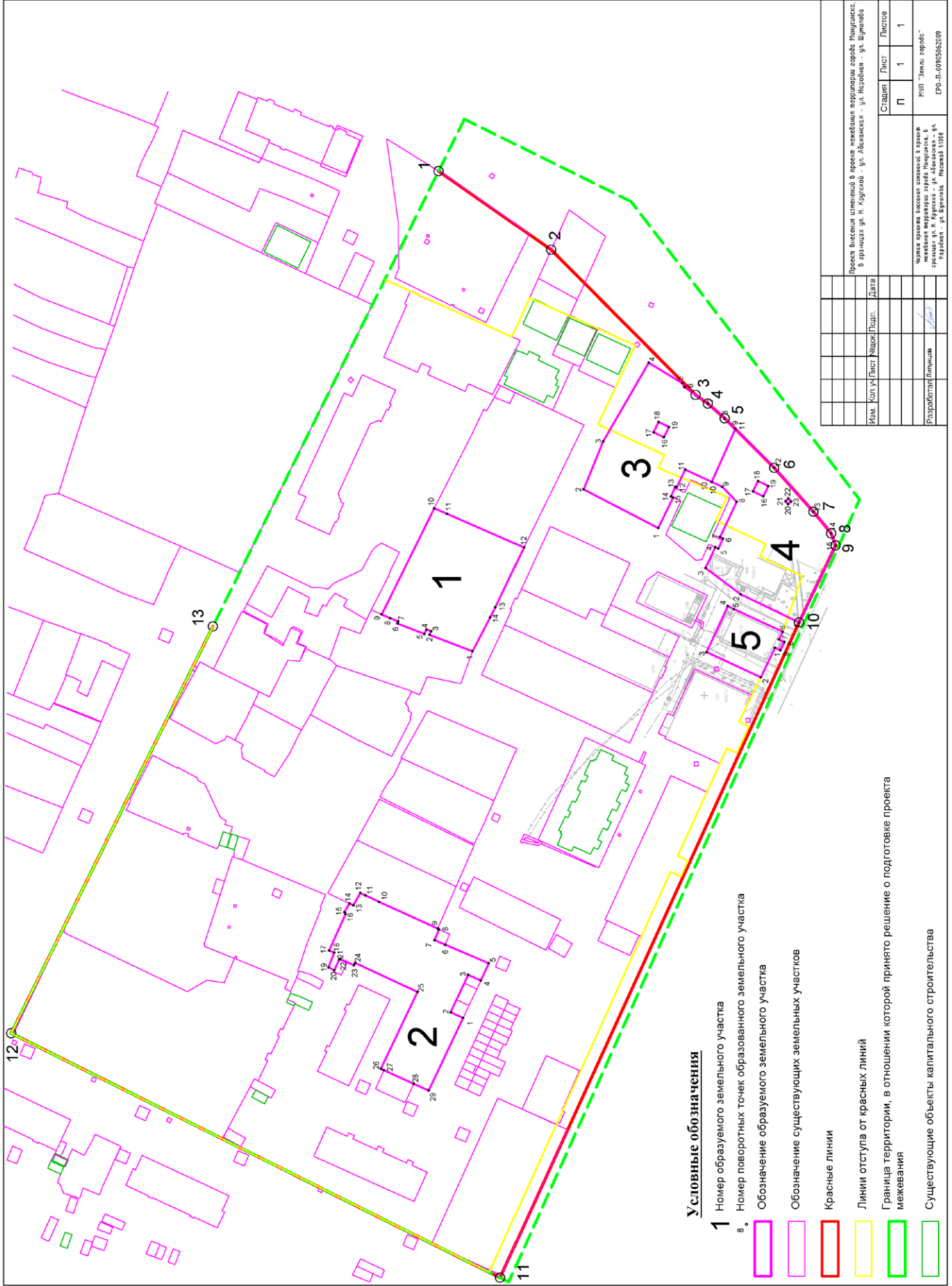
№ точки	Координаты, м		Средняя квадратическая погрешность положения характерной точки (Mt), м
	X	Y	
1	2	3	4
1	375065.40	19477.95	0,10
2	375016.55	19443.76	0,10
3	374953.81	19380.63	0,10
4	374948.47	19376.89	0,10
5	374941.16	19370.43	0,10
6	374919.67	19348.95	0,10
7	374902.58	19329.84	0,10
8	374894.88	19320.43	0,10
9	374892.99	19315.20	0,10
10	374908.85	19281.72	0,10
11	375038.68	18996.77	0,10
12	375251.13	19103.01	0,10
13	375163.48	19279.95	0,10

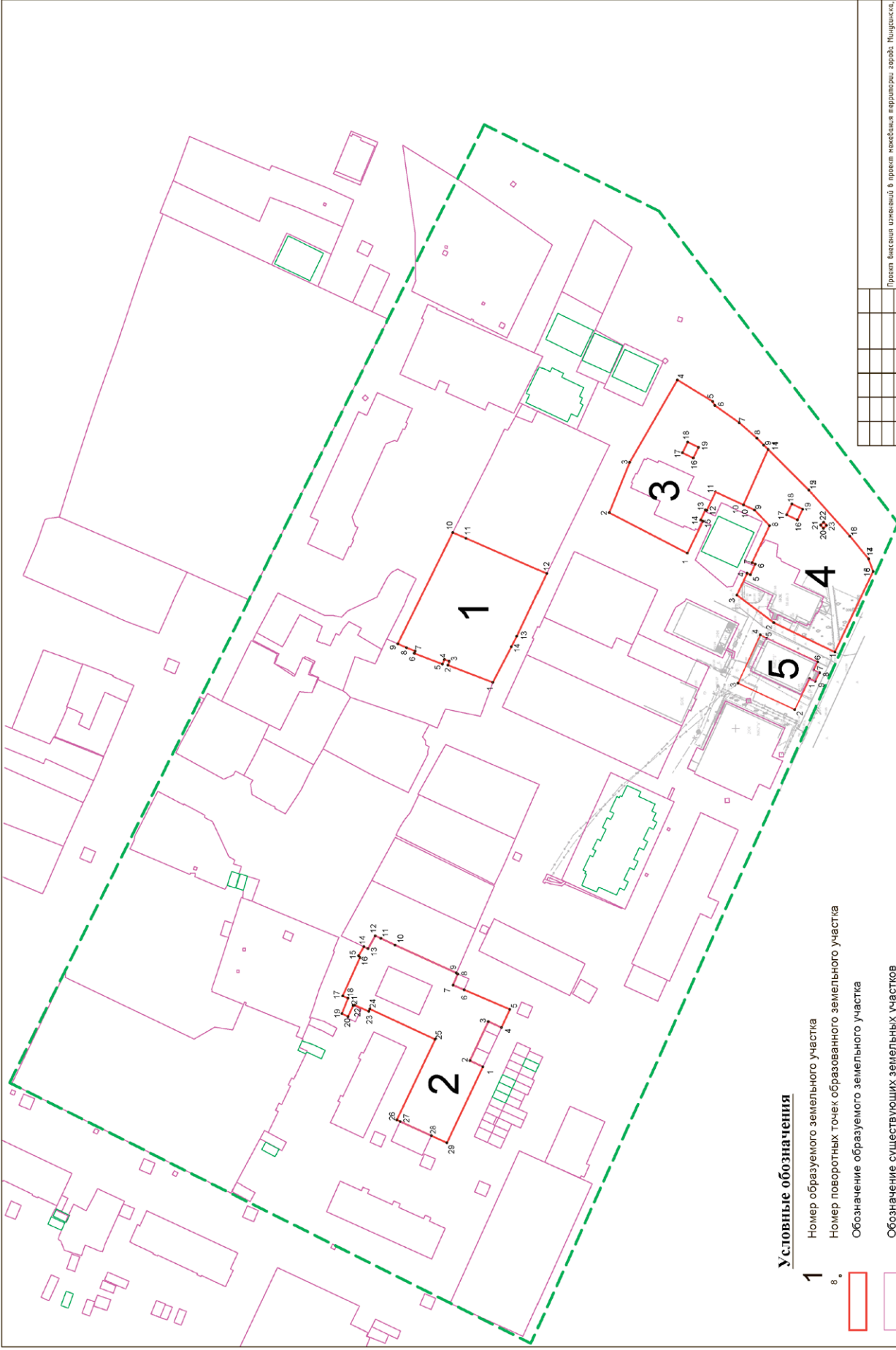
						Лист
Изм.	Лист	№ докум.	Подпись	Дата		8

Таблица 4. - Перечень координат характерных точек территории, в отношении которой разрабатывается проект межевания.

№ точки	Координаты, м		Средняя квадратическая погрешность положения характерной точки (Mт), м
	X	Y	
1	2	3	4
1	374882.59	19335.19	0,10
2	374981.88	19464.73	0,10
3	375054.20	19500.56	0,10
4	375251.13	19103.01	0,10
5	375034.92	18994.88	0,10

							Лист
Изм.	Лист	№ докум.	Подпись	Дата			9





Условные обозначения

- 1** Номер образуемого земельного участка
- в.** Номер поворотных точек образованного земельного участка
- Обозначение образуемого земельного участка
- Обозначение существующих земельных участков
- Граница территории, в отношении которой принято решение о подготовке проекта межевания
- Существующие объекты капитального строительства

Имя	Коп.Уч.	Лист	Число	Подп.	Дата								
Разработчик	Инженер												
Проект благоустройства территории в границах территории: город Харьков, в границах ул. И. Кургиняк - ул. Абрамцева - ул. Нарышкин - ул. Шарфаба											Страница	Лист	Листов
Матрица по образному плану межевания территории											П	1	1
Инв. "Земли города"											СРП. П. 00696362009		

**РОССИЙСКАЯ ФЕДЕРАЦИЯ
АДМИНИСТРАЦИЯ ГОРОДА МИНУСИНСК
КРАСНОЯРСКОГО КРАЯ**

ПОСТАНОВЛЕНИЕ

19.05.2022

№ АГ-909-п

О принятии решения о подготовке проекта внесения изменений в проект межевания территории города Минусинска, район ул. Трегубенко, д.58

В соответствии с Градостроительным кодексом Российской Федерации, Федеральным законом от 06.10.2003 № 131-ФЗ «Об общих принципах организации местного самоуправления в Российской Федерации», руководствуясь Уставом городского округа город Минусинск Красноярского края, ПОСТАНОВЛЯЮ:

1. Принять решение о подготовке проекта внесения изменений в проект межевания территории города Минусинска, район ул. Трегубенко, 58 (утвержден постановлением Администрации города Минусинска от 15.09.2021 № АГ-1648-п «Об утверждении проекта межевания территории города Минусинска, район ул. Трегубенко, д.58»).

2. Предложить МУП «Земли города» в срок до 16.07.2022 года подготовить документацию по планировке территории, в соответствии с нормативными документами, указанными в приложении 1.

3. В течение 14 дней, со дня опубликования настоящего постановления физические или юридические лица вправе предоставлять в Администрацию города Минусинска свои предложения о порядке, сроках подготовки и содержания документации по планировке территории, по адресу: г. Минусинск, ул. Гоголя 63, 2 этаж, Управление архитектуры, градостроительства и землепользования Администрации города Минусинска.

4. Управлению архитектуры, градостроительства и землепользования Администрации города Минусинска в течение 14 дней со дня официального опубликования настоящего постановления, осуществлять прием замечаний физических или юридических лиц, предложений о порядке и сроках подготовки и содержания документации по планировке территории.

5. Опубликовать постановление в средствах массовой информации, осуществляющих официальное опубликование нормативно-правовых актов Администрации города Минусинска и разместить на официальном сайте муниципального образования город Минусинск в сети Интернет.

6. Контроль за выполнением постановления возложить на заместителя Главы города по оперативному управлению Кырова В.В.

7. Постановление вступает в силу в день, следующий за днем его официального опубликования.

**А.О.ПЕРВУХИН,
Глава города.**

Приложение 1 к постановлению
Администрации города Минусинска
от 19.05.2022 № АГ-909-п

Перечень нормативных документов для выполнения документации по планировке территории

1. Приказ Министерства строительства и жилищно-коммунального хозяйства Российской Федерации от 25.04.2017 № 739/пр "Об утверждении требований к цифровым топографическим картам и цифровым топографическим планам, используемым при подготовке графической части документации по планировке территории"

2. СП 42.13330.2016 Градостроительство. Планировка и застройка городских и сельских поселений. Актуализированная редакция СНиП 2.07.01-89*.

**РОССИЙСКАЯ ФЕДЕРАЦИЯ
АДМИНИСТРАЦИЯ ГОРОДА МИНУСИНСК
КРАСНОЯРСКОГО КРАЯ**

ПОСТАНОВЛЕНИЕ

19.05.2022

№ АГ-910-п

О комплексном развитии жилой застройки, расположенной на территории города Минусинска, в районе ул. Ботаническая

В соответствии с Градостроительным кодексом Российской Федерации, Федеральным законом от 06.10.2003 № 131-ФЗ «Об общих принципах организации местного самоуправления в Российской Федерации», постановлением Правительства Красноярского края от 30.09.2021 № 710-п «Об утверждении Порядка согласования с уполномоченным органом исполнительной власти Красноярского края в сфере комплексного развития территории проекта решения о комплексном развитии территории жилой застройки, проекта решения о комплексном развитии территории нежилой застройки, подготовленных главой местной администрации муниципального образования Красноярского края», руководствуясь Уставом городского округа город Минусинск Красноярского края, ПОСТАНОВЛЯЮ:

1. Принять решение о комплексном развитии жилой застройки по инициативе администрации города Минусинска, расположенной на территории города Минусинска, в районе ул. Ботаническая, согласно сведениям о местоположении, площади и границах территории жилой застройки, подлежащей комплексному развитию (приложение 1).

2. Определить перечень земельных участков и объектов капитального строительства, расположенных в границах территории, подлежащей комплексному развитию, в том числе перечень объектов капитального строительства, подлежащих сносу или реконструкции, включая многоквартирные дома (приложение 2).

3. Установить предельный срок реализации решения о комплексном развитии территории жилой застройки – 2029 год.

4. Определить максимальный объем строительства - 35 000 м³.

5. Определить, что решение о комплексном развитии территории жилой застройки подлежит реализации юридическим лицом, определенным по результатам торгов на право заключения договора о комплексном развитии территории.

6. Установить основные виды разрешенного использования земельных участков и объектов капитального строительства, которые могут быть выбраны при реализации решения о комплексном развитии территории жилой застройки, а также предельные параметры разрешенного строительства, реконструкции объектов капитального строительства в границах территории (приложение 3).

7. Опубликовать постановление в средствах массовой информации, осуществляющих официальное опубликование нормативно-правовых актов Администрации города Минусинска и разместить на официальном сайте муниципального образования город Минусинск в сети Интернет.

8. Контроль за выполнением постановления возложить на заместителя Главы города по оперативному управлению Кырова В.В.

9. Постановление вступает в силу в день, следующий за днем его официального опубликования.

**А.О.ПЕРВУХИН,
Глава города.**

Приложение I
к постановлению Администрации
города Минусинска
от 19.05.2022 № АГ-910-п

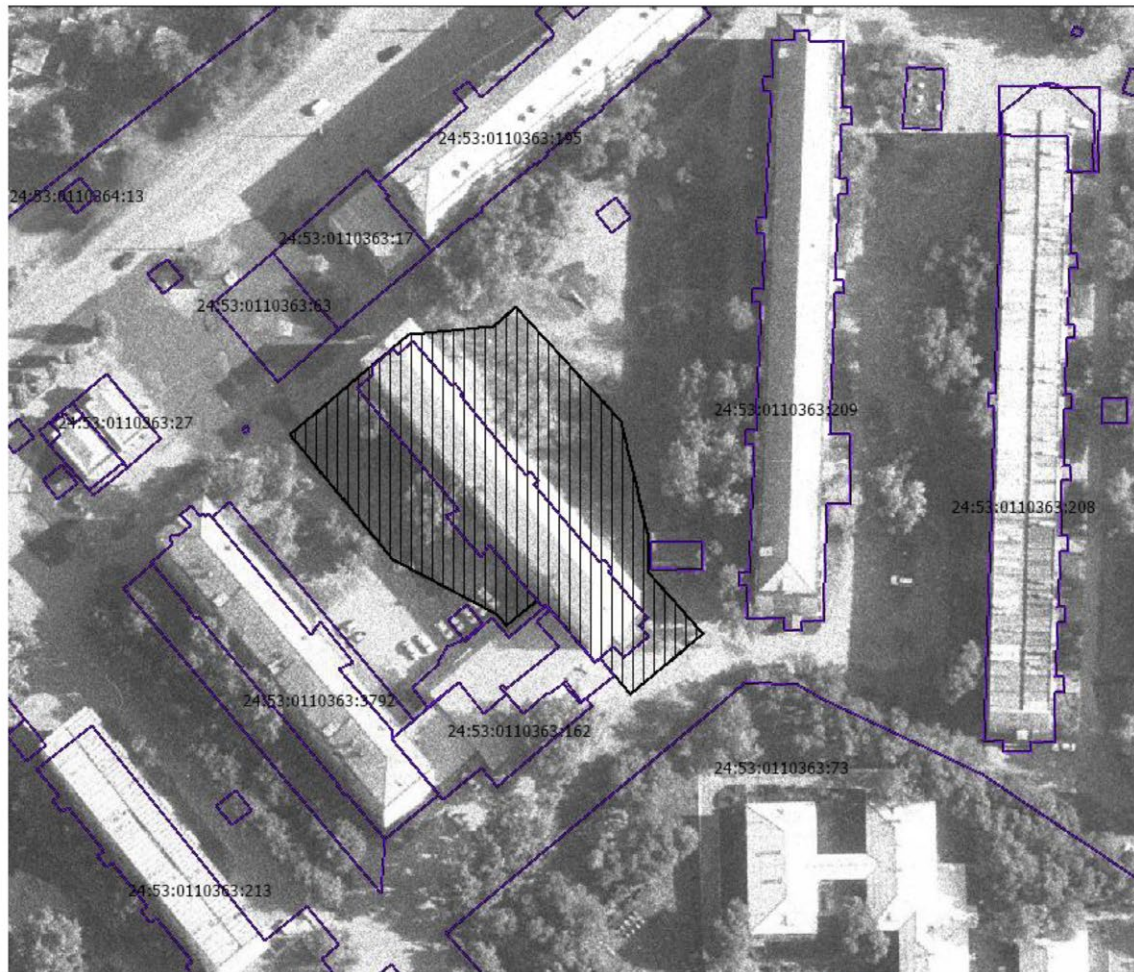
СВЕДЕНИЯ

о местоположении, площади и границах территории жилой застройки,
подлежащей комплексному развитию, расположенной на территории города
Минусинска, в районе ул. Ботаническая

Местоположение: Российская Федерация, Красноярский край, г. Минусинск, район
ул. Ботаническая

Кадастровый квартал: 24:53:0110363

Площадь: 3238 кв. м.



— границы земельных участков согласно сведениям ЕГРН



границы территории, в отношении которой планируется принятие решения
о комплексном развитии, согласно каталогу координат

ПЕРЕЧЕНЬ
координат характерных точек границ территории в систе-
ме координат

Площадь: 3238 кв. м.

Описание границ земельного участка:

Обозначение характерных точек границ	Координаты, м	
	X, м	Y, м
1	2	3
1	374951,05	18753,88
2	374962,72	18744,56

3	374962,87	18743,15
4	374963,65	18742,52
5	374958,73	18736,34
6	374961,16	18734,18
7	374972,60	18713,93
8	374998,25	18693,76
9	375017,84	18717,98
10	375018,94	18735,03
11	375022,82	18739,61
12	374999,25	18760,13

13	374975,69	18765,31
14	374968,94	18765,06
15	374956,56	18775,75

16	374944,49	18760,80
17	374951,82	18754,83
18	374951,05	18753,88

Приложение 2 к постановлению
Администрации города Минусинска
от 19.05.2022 № АГ-910-п

Перечень земельных участков и объектов капитального строительства, расположенных в границах территории жилой застройки, расположенной на территории города Минусинска, в районе ул. Ботаническая, в том числе перечень объектов капитального строительства, подлежащих сносу или реконструкции, включая многоквартирные дома

№ п/п	Кадастровый номер земельного участка	Площадь земельного участка, кв. м	Адрес земельного участка (местоположение)	Кадастровые номера объектов недвижимого имущества	Адрес объекта недвижимого имущества	Объект капитального строительства	Сведения о сносе или реконструкции
1	24:53:0110363:207	1 125	Красноярский край, г. Минусинск, ул. Ботаническая, 31 «а»	24:53:0000000:2561	Красноярский край, г. Минусинск, ул. Ботаническая, д. 31а	Многоквартирный дом	Снос

Приложение 3 к постановлению
Администрации города Минусинска
от 19.05.2022 № АГ-910-п

- с иным видами разрешенного использования - 48 м;
- 4) коэффициент застройки - не более 0,4; для объектов гаражного назначения – 1,0;
- 5) коэффициент плотности застройки - не более 1,5.

Основные виды разрешенного использования земельных участков и объектов капитального строительства, которые могут быть выбраны при реализации решения о комплексном развитии территории жилой застройки, расположенной на территории города Минусинска, в районе ул. Ботаническая, а также предельные параметры разрешенного строительства, реконструкции объектов капитального строительства в границах территории

В соответствии с решением Минусинского городского Совета депутатов от 24.12.2012 № 7-51р «Об утверждении правил землепользования и застройки муниципального образования город Минусинск» территория, подлежащая комплексному развитию, расположенная в районе ул. Ботаническая расположена в территориальной зоне «Зона застройки многоэтажными многоквартирными домами (Ж4)».

Градостроительным регламентом территориальной зоны «Зона застройки многоэтажными многоквартирными домами (Ж4)» установлены следующие основные виды разрешенного использования земельных участков и объектов капитального строительства, а также предельные (минимальные и (или) максимальные) размеры земельных участков и предельные параметры разрешенного строительства, реконструкции объектов капитального строительства:

1. Основные виды разрешенного использования:

- 1) многоэтажная жилая застройка (высотная застройка) (код - 2.6);
- 2) коммунальное обслуживание (код - 3.1);
- 3) социальное обслуживание (код - 3.2);
- 4) амбулаторно-поликлиническое обслуживание (код - 3.4.1);
- 5) образование и просвещение (код - 3.5);
- 6) обеспечение занятий спортом в помещениях (код - 5.1.2).
- 7) обеспечение внутреннего правопорядка (код - 8.3);
- 8) земельные участки (территории) общего пользования (код - 12.0).

2. Предельные (минимальные и (или) максимальные) размеры земельных участков и предельные параметры разрешенного строительства, реконструкции объектов капитального строительства:

1) предельный размер земельного участка с видами разрешенного использования:

- среднеэтажная жилая застройка (код - 2.5), многоэтажная жилая застройка (высотная застройка) (код - 2.6): минимальный - 3000 м²; максимальный - 25000 м²;
- хранение автотранспорта (код - 2.7.1): минимальный - 10 м², максимальный - 100 м²;
- хранение автотранспорта (код 2.7.1), в части размещения отдельно стоящих гаражей, в том числе подземных, предназначенных для хранения автотранспорта, с разделением на машино-места: минимальный – не подлежит установлению, максимальный – 500 м²;
- земельные участки (территории) общего пользования (код - 12.0) - не подлежит установлению;
- с иными видами разрешенного использования: минимальный – 300 м², максимальный - 50000 м²;

2) минимальные отступы от границ земельных участков в целях определения мест допустимого размещения зданий, строений, сооружений, за пределами которых запрещено строительство зданий, строений, сооружений, не подлежат установлению;

3) предельная высота здания, строения, сооружения:

- хранение автотранспорта (код - 2.7.1) – 5м;

**РОССИЙСКАЯ ФЕДЕРАЦИЯ
МУНИЦИПАЛЬНОЕ ОБРАЗОВАНИЕ
ГОРОД МИНУСИНСК
КРАСНОЯРСКОГО КРАЯ**

ПОСТАНОВЛЕНИЕ

19.05.2022

№ АГ-911-п

О проведении публичных слушаний по проекту внесения изменений в решение Минусинского городского Совета депутатов от 29.06.2021 № 42-274р «Об утверждении правил благоустройства территории муниципального образования город Минусинск»

В соответствии с Федеральным законом от 06.10.2003 № 131-ФЗ «Об общих принципах организации местного самоуправления в Российской Федерации», Уставом городского округа город Минусинск Красноярского края, решением Минусинского городского Совета депутатов от 29.05.2007 № 23-214р «Об утверждении Положения о публичных слушаниях в городе Минусинске», в целях соблюдения права человека на благоприятные условия жизнедеятельности, прав и законных интересов правообладателей земельных участков и объектов капитального строительства, ПОСТАНОВЛЯЮ:

1. Провести 24.06.2022 года в 10 часов 00 минут публичные слушания по адресу: г. Минусинск, ул. Гоголя, 68, по проекту внесения изменений в решение Минусинского городского Совета депутатов от 29.06.2021 № 42-274р «Об утверждении правил благоустройства территории муниципального образования город Минусинск» (с изменениями от 09.12.2021 № 47-310р «О внесении изменений в решение Минусинского городского Совета депутатов от 29.06.2021 № 42-274р «Об утверждении правил благоустройства территории муниципального образования город Минусинск»).

2. Утвердить организационную комиссию в соответствии с приложением к настоящему постановлению.

2.1. Организационной комиссии:

2.1.2. осуществить организацию и проведение публичных слушаний в соответствии с нормативными актами Минусинского городского Совета депутатов;

2.1.3. осуществлять прием замечаний и предложений жителей города Минусинска по адресу: Россия, Красноярский край, г. Минусинск, ул. Гоголя, 63, каб. 4 до 12 часов 00 минут 23 июня 2022 года.

3. Опубликовать постановление и проект внесения изменений в решение Минусинского городского Совета депутатов от 29.06.2021 № 42-274р «Об утверждении правил благоустройства территории муниципального образования город Минусинск» в средствах массовой информации, осуществляющих официальное опубликование нормативно-правовых актов Администрации города Минусинска, и разместить на официальном сайте муниципального образования город Минусинск в сети Интернет.

4. Контроль за выполнением постановления оставляю за собой.

5. Постановление вступает в силу со дня подписания.

**А.О.ПЕРВУХИН,
Глава города.**

Приложение к Постановлению администрации города Минусинска от 19.05.2022 № АГ-911-п

СОСТАВ

организационной комиссии по проведению публичных слушаний по проекту внесения изменений в решение Минусинского городского Совета депутатов от 29.06.2021 № 42-274р «Об утверждении правил благоустройства территории муниципального образования город Минусинск»

Кыров Владимир Васильевич	заместитель Главы города по оперативному управлению, председатель комиссии
Зыков Евгений Викторович	и.о. руководителя управления архитектуры, градостроительства и землепользования администрации города Минусинска, заместитель председателя комиссии
Шимохина Олеся Анатольевна	ведущий специалист - юрист отдела архитектуры и территориального планирования управления архитектуры, секретарь комиссии
Члены комиссии	
Островский Павел Викторович	директор МКУ «Управление городского хозяйства»
Казачкова Лариса Александровна	руководитель Управления правовой и организационно-контрольной работы – начальник отдела правовой работы администрации города Минусинска
Чумаченко Лариса Ивановна	<i>председатель Минусинского городского Совета депутатов (по согласованию)</i>
Козин Олег Владимирович	<i>депутат Минусинского городского Совета депутатов (по согласованию)</i>
Кадулич Алексей Николаевич	<i>депутат Минусинского городского Совета депутатов (по согласованию)</i>

А.О.ПЕРВУХИН,
Глава города.

РОССИЙСКАЯ ФЕДЕРАЦИЯ АДМИНИСТРАЦИЯ ГОРОДА МИНУСИНСКА КРАСНОЯРСКОГО КРАЯ

ПОСТАНОВЛЕНИЕ

19.05.2022

№ АГ-912-п

О внесении изменений в постановление Администрации города Минусинска от 31.10.2013 № АГ-2033-п «Об утверждении муниципальной программы «Эффективное управление муниципальным имуществом города Минусинска»

В соответствии со статьей 179 Бюджетного кодекса Российской Федерации, Федеральным законом от 06.10.2003 № 131-ФЗ «Об общих принципах организации местного самоуправления в Российской Федерации», Уставом городского округа город Минусинск Красноярского края, постановлениями Администрации города Минусинска от 31.07.2013 № АГ-1346-п «Об утверждении порядка принятия решений о разработке муниципальных программ муниципального образования город Минусинск, их формировании и реализации», от 30.08.2013 № АГ-1544-п «Об утверждении перечня муниципальных программ муниципального образования город Минусинск», в целях эффективного управления муниципальным имуществом муниципального образования город Минусинск и формирования бюджета, ПОСТАНОВЛЯЮ:

1. В постановление Администрации города Минусинска от 31.10.2013 №АГ-2033-п «Об утверждении муниципальной программы «Эффективное управление муниципальным имуществом города Минусинска» (в редакции постановлений Администрации города Минусинска с изменениями от 01.04.2014 № АГ 628-п, от 11.06.2014 № АГ-1175-п, от 10.09.2014 № АГ-1813-п, от 31.10.2014 № АГ-2232-п, от 31.12.2014 №АГ-2649, от 30.12.2015 № АГ-2578-п, от 10.08.2016 № АГ-1307-п, от 28.10.2016 № АГ-1891-п, от 15.11.2016 № АГ-2031-п, от 30.12.2016 № АГ-2400-п, от 17.01.2017 АГ- 47-п, от 20.03.2017 № АГ-403-п, от 30.03.2017 № АГ-482-п, от 31.10.2017 № АГ-2165-п, от 27.12.2017 № АГ-2651-п, от 30.05.2018 № АГ- 826-п, от 30.10.2018 № АГ-1835-п, от 24.12.2018 № АГ-2255-п, 19.03.2019 № АГ-410-п, 06.11.2019 № АГ-2034-п, № 2438 от 31.12.2019, № АГ-1979-п от 31.10.2019г., № АГ- от № АГ-227-п 19.02.2020, № АГ- 830-п от 02.06.2020г., № АГ-1211-п от 27.07.20г., от 25.08.2020 № АГ-1456-п, от 05.10.2020 № АГ-1817-п, от 25.10.2020 № АГ-2209-п, от 18.12.2020 № АГ-2390-п, от 30.12.2020 № АГ-2503-п, от 29.03.2021 № АГ-483-п, от 31.03.2021 №АГ-512,

от 23.07.2021 №АГ-1289-п, от 30.09.2021 №АГ-1753-п; от №АГ-1921-п; от 11.11.2021 № АГ -1975-п; от 31.12.2021 №АГ-2357-п; от 28.03.2022 №АГ-485-п.) внести следующие изменения:

в приложение муниципальной программы «Эффективное управление муниципальным имуществом города Минусинска»:

в «Паспорт муниципальной программы»:

строку «Объемы бюджетных ассигнований муниципальной программы» изложить в редакции следующего содержания:

Объемы бюджетных ассигнований муниципальной программы	общий объем бюджетных ассигнований на реализацию муниципальной программы составляет 1 156 421,59 тыс. рублей, в том числе: 2022 год – 497 396,44 тыс. рублей в т.ч.; бюджет города – 23 899,14 тыс. рублей. краевой бюджет – 469 919,46 тыс. рублей. федеральный бюджет – 3 577,83 тыс. рублей. 2023 год – 518 606,36 тыс. рублей в т.ч.; бюджет города – 14 563,66 тыс. рублей. краевой бюджет – 504 042,70 тыс. рублей. федеральный бюджет – 0,00 тыс. рублей. 2024 год – 140 418,79 тыс. рублей в т.ч.; бюджет города – 14 558,79 тыс. рублей. краевой бюджет – 125 860,00 тыс. рублей. федеральный бюджет – 0,00 тыс. рублей.
---	---

»

раздел 2 «2. Перечень подпрограмм, краткое описание мероприятий подпрограммы»

пункт 16 изложить в редакции следующего содержания:

«16. Мероприятие 3.1 «Модернизация материально-технической базы муниципального образования город Минусинск»;

добавить пунктом следующего содержания:

«17. Мероприятие 3.2 «Приобретение объектов недвижимого имущества в муниципальную собственность»;

«18. Мероприятие 3.3 «Предоставление субсидий муниципальным унитарным предприятиям города Минусинска в целях финансового обеспечения части затрат для предупреждения банкротства и восстановления платежеспособности»

раздел 5 «Ресурсное обеспечение муниципальной программы за счет средств бюджета города, вышестоящих бюджетов и внебюджетных источников»;

абзацы 1, 2, изложить в редакции следующего содержания:

«Финансовое обеспечение мероприятий программы осуществляется за счет средств бюджета города, краевого и федерального бюджета и составляет 1 156 421,59 тыс. рублей, в том числе:

2022 год – 497 396,44 тыс. рублей;

2023 год – 518 606,36 тыс. рублей;

2024 год – 140 418,79 тыс. рублей;

Общий объем финансирования подпрограммы 1 «Обеспечение эффективного учета, управления и использования муниципально-го имущества» составляет – 1 119 824,00 тыс. рублей, в том числе:

2022 год – 484 415,63 тыс. рублей;

2023 год – 506 797,97 тыс. рублей;

2024 год – 128 610,40 тыс. рублей»;

в приложение 1 к муниципальной программе «Эффективное управление муниципальным имуществом города Минусинска»:

в «паспорт Подпрограммы 1»

«строку 8 Объемы и источники финансирования подпрограммы» изложить в редакции следующего содержания:

8	Объемы и источники финансирования подпрограммы	общий объем бюджетных ассигнований на реализацию подпрограммы составляет 1 119 824,00 тыс. рублей, в том числе: 2022 год – 484 415,63 тыс. рублей в т.ч.; бюджет города – 10 918,34 тыс. рублей. Краевой бюджет – 469 919,46 тыс. рублей. Федеральный бюджет – 3 577,83 тыс. рублей. 2023 год – 506 797,97 тыс. рублей в т.ч.; бюджет города – 2 755,27 тыс. рублей. Краевой бюджет – 504 042,70 тыс. рублей. Федеральный бюджет – 0,00 тыс. рублей. 2024 год – 128 610,40 тыс. рублей в т.ч.; бюджет города – 2 750,40 тыс. рублей. Краевой бюджет – 125 860,00 тыс. рублей. Федеральный бюджет – 0,00 тыс. рублей.
---	--	--

»

в разделе 2. «Основная цель, задачи, сроки выполнения и показатели результативности подпрограммы» пункт 2 изложить в редакции следующего содержания:

«2. Мероприятие 1.2 «Оценка недвижимости и регулирование отношений по муниципальной собственности».

Вовлечение объектов муниципальной собственности города Минусинска в хозяйственный оборот.

Полномочия собственника при вовлечении объектов муниципальной собственности в гражданско-правовой оборот, а также принятие в муниципальную собственность объектов движимого/недвижимого имущества заключаются осуществлении оценки объектов движимого/недвижимого имущества, изготовлении справок об имени/неимении права собственности, экономическом обследовании, изготовлении технических паспортов на объекты недвижимости, обеспечении защиты имущественных интересов

города Минусинска в судах общей юрисдикции и арбитражных судах. Проведение рыночной оценки стоимости арендной платы объектов движимого/недвижимого имущества, позволяет увеличить доходную часть бюджета города. Проведение аудиторских мероприятий позволяет получить комплексную оценку финансово-хозяйственной деятельности и предупредить появление существенных нарушений.»;

в разделе 3 «Механизм реализации подпрограммы»:

абзац 3 изложить в редакции следующего содержания:

«Финансирование подпрограммы в части оценки недвижимости и регулирования отношений по муниципальной собственности, проведения аудиторских мероприятий, оплаты Региональному фонду капитального ремонта многоквартирных домов на территории Красноярского края взносов на капитальный ремонт общего имущества в многоквартирных домах в доле муниципальных жилых и нежилых помещений, содержания имущества казны производится из средств бюджета города.»;

абзац 5 дополнить текстом следующего содержания:

«Реализация предусмотренных подпрограммой аудиторских мероприятий предполагает подготовку аудиторского заключения и осуществляется на основании муниципальных контрактов, заключаемых в соответствии с вышеуказанным Федеральным законом.».

в приложение № 3 к муниципальной программе «Эффективное управление муниципальным имуществом города Минусинска»:

в «паспорт Подпрограммы 3»

«строку 4 «Задачи подпрограммы» изложить в редакции следующего содержания:

4	Задачи подпрограммы	Модернизация материально-технической базы муниципального образования город Минусинск. Приобретение объектов недвижимого имущества в муниципальную собственность. Создание условий для стабильного функционирования предприятий жилищно-коммунальной отрасли.
---	---------------------	--

»

«строку 5 «Показатели результативности подпрограммы» изложить в редакции следующего содержания:

5	Показатели результативности подпрограммы	Количество приобретенных в муниципальную собственность города Минусинска машин и механизмов. Количество приобретенных в муниципальную собственность города Минусинска объектов недвижимого имущества. Количество субсидий, предоставленных муниципальным унитарным предприятиям
---	--	---

»

«строку 7 Объемы и источники финансирования подпрограммы» изложить в редакции следующего содержания:

7	Объемы и источники финансирования подпрограммы	общий объем бюджетных ассигнований на реализацию подпрограммы составляет, 85,41 тыс. рублей, в том числе: 2022 год –85,41тыс. рублей в т. ч.; бюджет города –0,00 тыс. рублей. краевой бюджет,0,00 тыс. рублей. федеральный бюджет – 0,00 тыс. рублей. 2023год – 0,00 тыс. рублей в т.ч.; бюджет города – 0,00 тыс. рублей. краевой бюджет 0,00 тыс. рублей. федеральный бюджет – 0,00 тыс. рублей. 2024 год – 0,00 тыс. рублей в т.ч.; бюджет города – 0,00 тыс. рублей. краевой бюджет – 0,00 тыс. рублей. федеральный бюджет – 0,00 тыс. рублей.
---	--	---

»

приложение 4 к муниципальной программе «Сведения о целевых индикаторах и показателях результативности муниципальной программы, подпрограмм муниципальной программы, отдельных мероприятий и их значениях» изложить в редакции приложения 1 к настоящему постановлению;

приложение 5 к муниципальной программе «Перечень мероприятий подпрограмм и отдельных мероприятий муниципальной программы» изложить в редакции приложения 2 к настоящему постановлению;

приложение 7 к муниципальной программе «Распределение планируемых расходов по подпрограммам и мероприятиям муниципальной программы» изложить в редакции приложения 3 к настоящему постановлению;

приложение 8 к муниципальной программе «Распределение планируемых объемов финансирования программы по источникам финансирования» изложить в редакции приложения 4 к настоящему постановлению.

2. Опубликовать постановление в средствах массовой информации, осуществляющих официальное опубликование нормативно-правовых актов Администрации города Минусинска, и разместить на официальном сайте муниципального образования город Минусинск в сети Интернет.

3. Контроль за выполнением настоящего постановления оставляю за собой.

4. Постановление вступает в силу в день, следующий за днем его официальным опубликования.

А.О.ПЕРВУХИН,
Глава города.

С приложениями к постановлению можно ознакомиться в сетевом издании-портале Минюста России «Нормативные правовые акты в Российской Федерации» по ссылке <http://право-минюст.рф>

Места распространения печатного средства массовой информации «Минусинск официальный»

- Минусинский городской Совет депутатов – ул. Гоголя, 68;
- Администрация г. Минусинска – ул. Гоголя, 68;
- Контрольно-счетная палата г. Минусинска – ул. Гоголя, 68;
- Минусинская межрайонная прокуратура – ул. Октябрьская, 41;
- Архив г. Минусинска - ул. Ленина, 68;
- Центральная городская библиотека – ул. Народная, 74;
- Городская библиотека им. А. Т. Черкасова - ул. Штабная 14;
- Минусинская местная общественная организация ветеранов (пенсионеров) войны, труда, Вооруженных сил и правоохранительных органов - ул. Октябрьская, 79;

«Минусинск официальный»	Учредители: Минусинский городской совет депутатов, Администрация города Минусинска	Адрес редакции и издательства: 662600, г.Минусинск, ул.Гоголя, 68 Телефоны: 2-19-18, 2-05-37 Эл. почта: smir@adm.kristel.ru	Тираж 8 экз.
----------------------------	--	--	--------------