



МИНУСИНСК ОФИЦИАЛЬНЫЙ

14 июня 2022г. № 47/1

Распространяется бесплатно

Основан в декабре 2015г.

В этом выпуске:

- **Информационное извещение** о признании аукциона несостоявшимся
- **Информационное сообщение** о проведении публичных слушаний по проекту межевания территории города Минусинска, в районе ул. Кызыльская, 72
- **Извещение** о поступлении ходатайства об установлении публичного сервитута
- **Постановление № АГ-1131-п от 10.06.2022** о временном прекращении движения транспортных средств
- **Постановление № АГ-1133-п от 10.06.2022** о создании рабочей группы по контролю за реализацией реформы по обращению с твердыми коммунальными отходами в муниципальном образовании город Минусинск
- **Постановление № АГ-1135-п от 10.06.2022** об утверждении проекта межевания территории города Минусинска, в границах ул. Артельная – ул. Колмакова- ул. Маршала Жукова – ул. Старателей
- **Постановление № АГ-1136-п от 10.06.2022** о проведении публичных слушаний по рассмотрению документации по планировке территории города Минусинска
- **Постановление № АГ-1137-п от 10.06.2022** о предоставлении разрешения на условно разрешенный вид использования земельного участка с кадастровым номером: 24:53:0110365:2123
- **Постановление № АГ-11378-п от 10.06.2022** о признании утратившими силу некоторых постановлений Администрации города Минусинска

ИНФОРМАЦИОННОЕ ИЗВЕЩЕНИЕ

Постановлением Администрации города Минусинска от 14.04.2022 № АГ-652-п «О проведении аукциона», принято решение о проведении открытого аукциона муниципальным казенным учреждением города Минусинска «Землеустройство и градостроительство» в присутствии аукционной комиссии по продаже права на заключение договора аренды земельного участка с кадастровым номером **24:53:01103892:122, площадью 686 кв.м,** по адресу: **Красноярский край, г.Минусинск, ул.Ломоносова, 4 «г»**, категория земель – земли населенных пунктов, с разрешенным использованием – **бытовое обслуживание (строительство нежилого здания, предназначенного для оказания населению бытовых услуг (парикмахерская, ателье, мастерская мелкого ремонта и т.д.))**.

Начальная цена предмета аукциона (начальный размер арендной платы) за земельный участок составляет **150 000 (сто пятьдесят тысяч) рублей 00 копеек в год.**

Величина повышения начальной цены предмета аукциона («Шаг аукциона») земельного участка составляет **4 500 (четыре тысячи пятьсот) рублей 00 копеек.**

Организатором аукциона определено муниципальное казенное учреждение города Минусинска «Землеустройство и градостроительство».



Согласно информационного извещения, опубликованного 13 мая 2022 года в газете «Минусинск официальный», на официальном сайте www.torgi.gov.ru и на сайте муниципального образования город Минусинск в сети Интернет, заявки на участие в аукционе принимались с 13 мая 2022 года до 11 часов 00 минут 14 июня 2022 года.

По состоянию на 11 часов 00 минут 14 июня 2022 года на указанный аукцион не поступило ни одной заявки.

Согласно пункта 14 статьи 39.12 Земельного кодекса Российской Федерации в связи с тем, что по окончании срока подачи заявок на участие в аукционе, не подано ни одной заявки на участие в аукционе по продаже права на заключение договора аренды земельного участка, аукцион на земельный участок с кадастровым номером **24:53:01103892:122, площадью 686 кв.м,** по адресу: **Красноярский край, г.Минусинск, ул.Ломоносова, 4 «г»**, категория земель – земли населенных пунктов, с разрешенным использованием – **бытовое обслуживание (строительство нежилого здания, предназначенного для оказания населению бытовых услуг (парикмахерская, ателье, мастерская мелкого ремонта и т.д.)), признан несостоявшимся.**

Информационное сообщение о проведении публичных слушаний по проекту межевания территории города Минусинска, в районе ул. Кызыльская, 72

В соответствии с постановлением Администрации города Минусинска от 10.06.2022 № АГ-1136-п «О проведении публичных слушаний по рассмотрению документации по планировке территории города Минусинска» публичные слушания состоятся 29 июня 2022 года в 9 часов 30 минут, по адресу: г. Минусинск, ул. Гоголя, 63, 2 этаж.

В период с 11.06.2022 по 28.06.2022 будет организована экспозиция материалов по рассматриваемым проектам по адресу:

- г. Минусинск, ул. Гоголя, 63, 2 этаж, Управление архитектуры, градостроительства и землепользования администрации города Минусинска;

Материалы проекта размещены в газете «Минусинск официальный» и на официальном сайте Администрации города Минусинска (Главная » Администрация » Градостроительная деятельность » Документация по планировке территории).

Письменные предложения и замечания по проекту, вынесенному на публичные слушания, направляются в комиссию в период с момента опубликования информационного сообщения о проведении публичных слушаний, по адресу: Россия, Красноярский край, г. Минусинск, ул. Гоголя, 68, 2 этаж каб. 14, с 9:00 до 13:00, с 14:00 до 18:00 и электронной почте: arkhitek2025@mail.ru, kans@adm.n.kristel.ru, кроме выходных дней. Предложения и замечания по проектам, вынесенным на публичные слушания, должны соответствовать предмету публичных слушаний.

Приложение
к постановлению Администрации
города Минусинска
от _____ № _____

Муниципальное унитарное предприятие
города Минусинска «ЗЕМЛИ ГОРОДА»

**Проект межевания территории города Минусинска,
район ул. Кызыльская, 72**

Проект межевания территории
(ПМ)

г. Минусинск
2021 г.

Муниципальное унитарное предприятие
города Минусинска «ЗЕМЛИ ГОРОДА»

**Проект межевания территории города Минусинска,
район ул. Кызыльская, 72**

Проект межевания территории
(ПМ)

Основная (утверждаемая) часть проекта межевания
Материалы по обоснованию проекта межевания

Директор МУП «Земли города»

А.И. Целуев

г. Минусинск
2021 г.

Содержание

1. Общие данные.
2. Перечень и сведения о площади образуемого земельного участка, в том числе возможные способы его образования.
3. Каталог координат, конечных и поворотных точек образованных земельным участком.
4. Каталог координат конечных и поворотных точек красных линий.
5. Каталог координат поворотных точек территории, в отношении которой разрабатывается проект межевания.
6. Чертеж проекта межевания территории.
7. Чертеж материалов по обоснованию проекта межевания территории.

					<i>Проект межевания территории города Минусинска, район ул. Кызыльская, 72</i>			
<i>Изм.</i>	<i>Лист</i>	<i>№ докум.</i>	<i>Подпись</i>	<i>Дата</i>				
<i>Разраб.</i>	<i>Тарханова</i>				<i>Общие данные</i>	<i>Лит.</i>	<i>Лист</i>	<i>Листов</i>
							2	8
						МУП «ЗЕМЛИ ГОРОДА» СРО-П-009-05062009		

Общие данные

Проектируемый участок находится на территории кадастрового квартала с кадастровым номером № 24:53:0110398 Красноярский край, г. Минусинск, район ул. Кызыльская, 72.

Проект межевания территории города Минусинска, район ул. Кызыльская, 72, выполнен на основании постановления администрации города Минусинска № АГ-1649-п от 15.09.2021 г.

Проект межевания территории города Минусинска, район ул. Кызыльская, 72, выполнен в соответствии с требованиями Градостроительного кодекса РФ, правилами землепользования и застройки города Минусинска, местными нормами градостроительного проектирования, государственными нормами, правилами, стандартами.

Проектируемый участок находится в северо-восточной части жилого района города Минусинска.

Общая площадь проектируемой территории составляет:

1. Участок №1 2484,22 м²

Проектируемый участок предназначен для эксплуатации сооружения: автозаправочная станция стационарного типа.

Категория земель образуемого участка: Земли населенных пунктов.

Вид разрешенного использования образуемого земельного участка:
- для эксплуатации сооружения: автозаправочная станция стационарного типа.

В качестве исходных данных использованы топографические и электронные карты города Минусинска. Топографическая съемка земельного участка, район ул. Кызыльская, 72, выполненная МУП «Земли города» в 2021г. в масштабе М 1:500.

Система координат – местная зона № 167.

					<i>Проект межевания территории города Минусинска, район ул. Кызыльская, 72</i>		
<i>Изм.</i>	<i>Лист</i>	<i>№ докум.</i>	<i>Подпись</i>	<i>Дата</i>			
<i>Разраб.</i>	<i>Тарханова</i>				<i>Лит.</i>	<i>Лист</i>	<i>Листов</i>
						<i>Э</i>	<i>8</i>
					<i>Общие данные</i>		
					МУП «ЗЕМЛИ ГОРОДА» СРО-П-009-05062009		

Таблица 1. - Перечень и сведения о площади образуемого земельного участка, в том числе возможные способы его образования

№ образуемого земельного участка	Площадь образуемого земельного участка, S, м ²	Способ образования земельного участка
1	2	3
1	2484,22	Перераспределение земельного участка с кадастровым номером 24:53:0110398:145 с землями, находящимися в государственной или муниципальной собственности

						Лист
Изм.	Лист	№ докум.	Подпись	Дата		4

Таблица 2. – Каталог координат, конечных и поворотных точек образованных земельным участком

Участок № 1			
№ точки	Координаты, м		Средняя квадратическая погрешность положения характерной точки (Mt), м
	X	Y	
1	2	3	4
1	372842.48	22433.36	0,10
2	372835.55	22454.40	0,10
3	372815.59	22519.22	0,10
4	372793.38	22493.31	0,10
5	372790.05	22495.73	0,10
6	372789.35	22494.96	0,10
7	372780.82	22479.83	0,10
8	372781.38	22477.90	0,10
9	372784.18	22468.40	0,10
10	372790.53	22443.27	0,10
11	372794.82	22442.71	0,10
12	372805.51	22441.32	0,10
13	372822.14	22438.29	0,10
14	372830.51	22436.45	0,10
15	372835.26	22434.18	0,10
16	372838.61	22432.23	0,10
17	372794.42	22475.72	0,10
18	372797.47	22474.16	0,10
19	372799.82	22474.26	0,10
20	372801.47	22474.85	0,10
21	372810.92	22484.65	0,10

					Лист
					5
Изм.	Лист	№ докум.	Подпись	Дата	

22	372812.19	22486.28	0,10
23	372812.93	22487.97	0,10
24	372814.30	22489.51	0,10
25	372815.59	22488.66	0,10
26	372816.88	22488.67	0,10
27	372817.82	22489.17	0,10
28	372819.42	22491.09	0,10
29	372820.17	22492.74	0,10
30	372820.63	22494.89	0,10
31	372820.25	22497.31	0,10
32	372819.37	22499.34	0,10
33	372808.06	22494.32	0,10
34	372801.35	22494.08	0,10
35	372797.45	22497.74	0,10
36	372788.08	22485.85	0,10
37	372791.91	22482.86	0,10
38	372792.50	22479.30	0,10
39	372793.20	22477.33	0,10

						Лист
Изм.	Лист	№ докум.	Подпись	Дата		6

Таблица 3. - Каталог координат конечных и поворотных точек красных линий

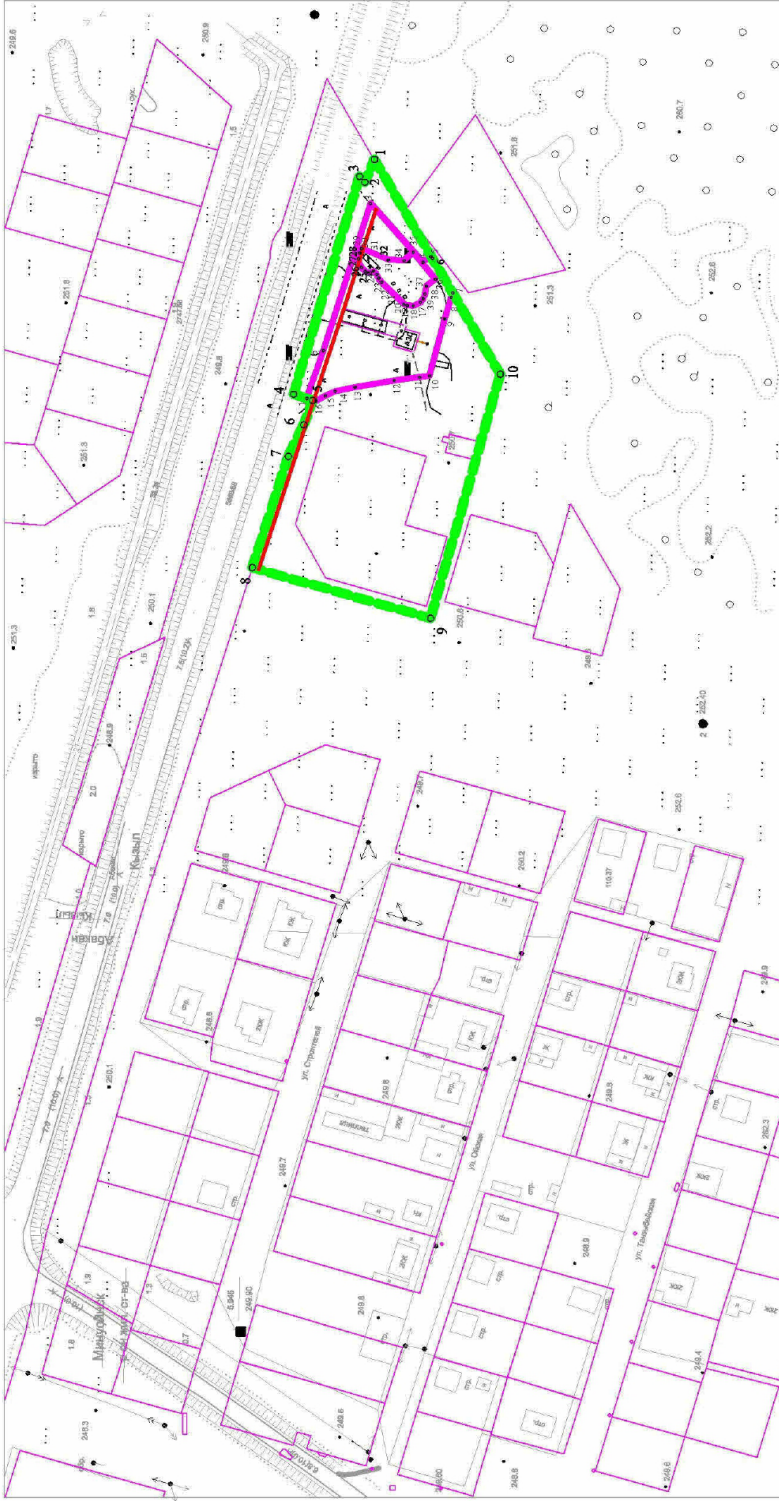
№ точки	Координаты, м		Средняя квадратическая погрешность положения характерной точки (Mf), м
	X	Y	
1	2	3	4
1	372862.90	22358.09	0,10
2	372839.60	22432.52	0,10
3	372826.80	22472.98	0,10
4	372813.32	22516.42	0,10

						Лист
						7
Изм.	Лист	№ докум.	Подпись	Дата		

Таблица 4. - Перечень координат характерных точек территории, в отношении которой разрабатывается проект межевания

№ точки	Координаты, м		Средняя квадратическая погрешность положения характерной точки (Mt), м
	X	Y	
1	2	3	4
1	372813.86	22538.50	0,10
2	372818.03	22528.50	0,10
3	372820.17	22531.07	0,10
4	372848.20	22435.12	0,10
5	372839.95	22432.54	0,10
6	372843.78	22421.81	0,10
7	372850.38	22407.85	0,10
8	372865.56	22358.87	0,10
9	372790.09	22336.59	0,10
10	372760.64	22443.98	0,10

						Лист
Изм.	Лист	№ докум.	Подпись	Дата		8

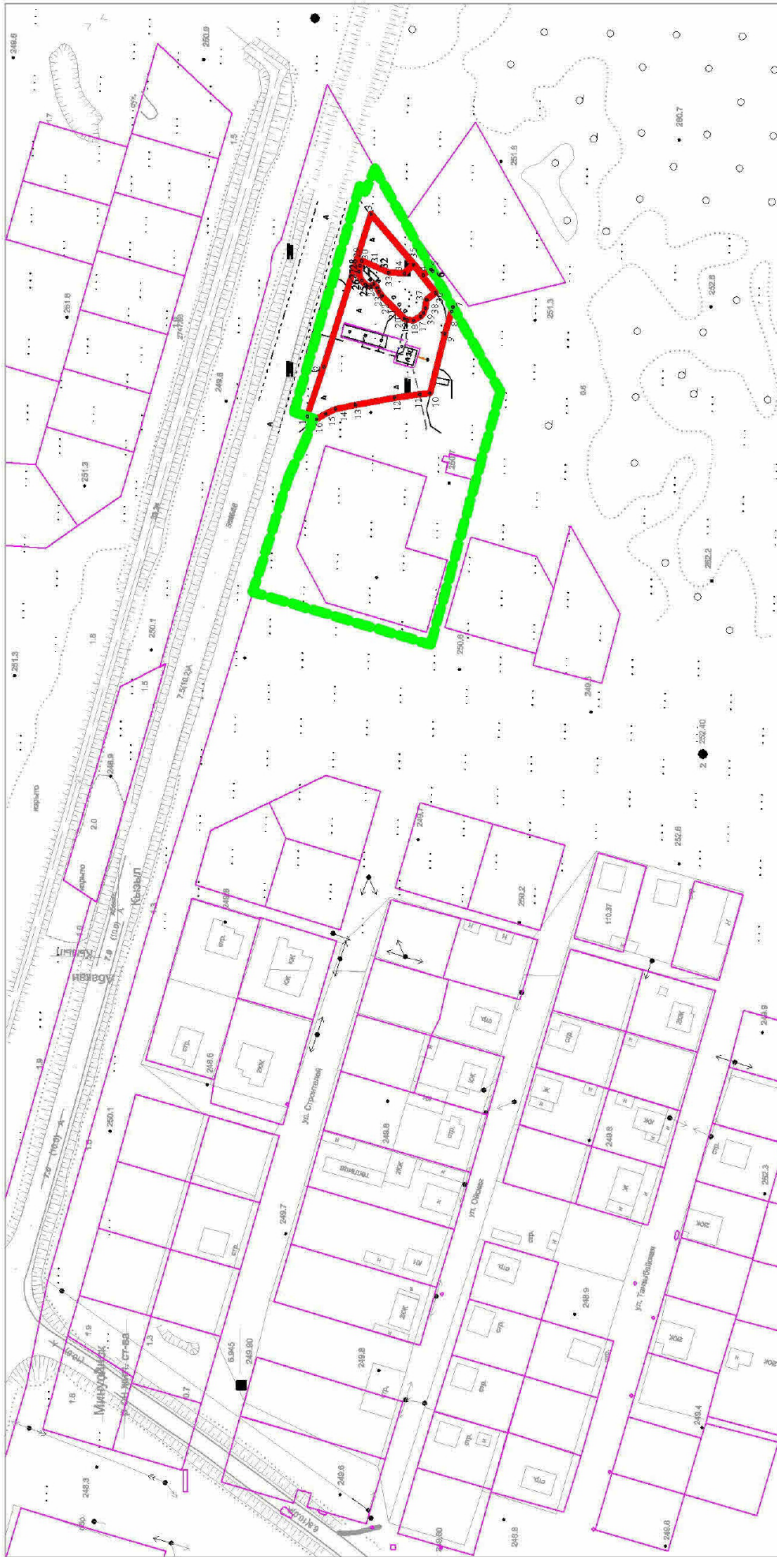


Условные обозначения

- 1. Номер образуемого земельного участка
- 8. Номер поворотных точек образованного земельного участка
- Означенение образуемого земельного участка
- Обозначение существующих земельных участков
- Красные линии
- Граница территории, в отношении которой принято решение о подготовке проекта межевания
- Существующие объекты капитального строительства


Примечание: Линия отступа от красных линий данным проектом межевания не предусмотрено

Изм.	Кол.уч.	Лист	Масш.	Подп.	Дата	Проект межевания территории города Минусинска, район ул. Казыльская, 72			
						Страна	Лист	Листов	
						П	1	1	
Разработчик	Т.И.Хавкина					МУП "Земли города"			
						СРО-П-00905062009			



Условные обозначения

- 1. Номер образуемого земельного участка
- в. Номер поворотных точек образованного земельного участка
- Обозначение образуемого земельного участка
- Обозначение существующих земельных участков
- Граница территории, в отношении которой принято решение о подготовке проекта межевания
- Существующие объекты капитального строительства



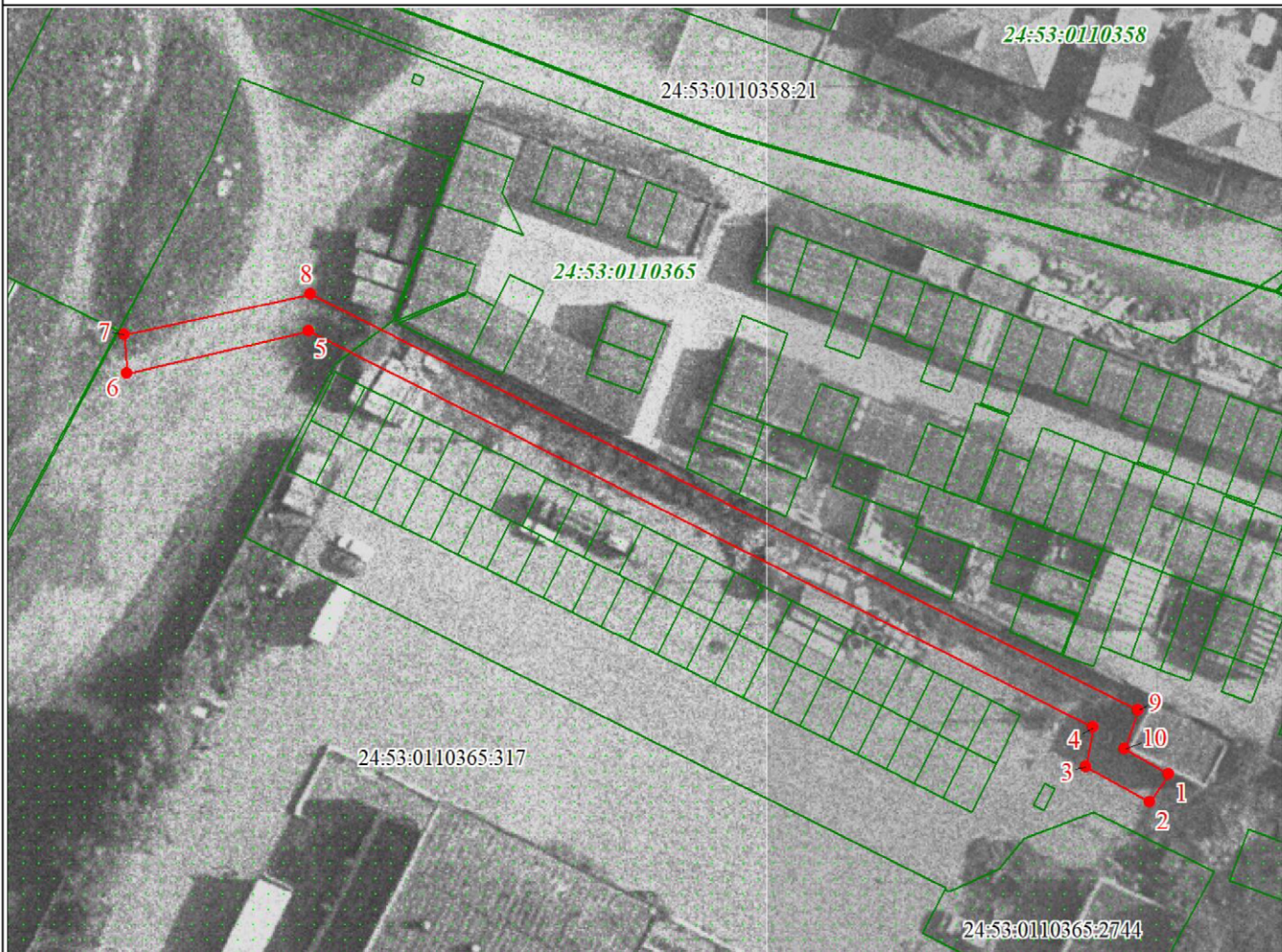
Изм.	Колуч.	Лист	Масш.	Пом.	Дата				
Проект межевания территории города Минусинска, район ул. Казыльская, 72						Стация	Лист	Листов	
						П	1	1	
Материалы по обоснованию проекта межевания территории						М/П "Земли города" СРО-П-00905062009			

ИЗВЕЩЕНИЕ

В Администрацию города Минусинска поступило ходатайство об установлении публичного сервитута: для размещения объекта

электросетевого хозяйства КЛ-0,4 кВ, в составе объекта «Строительство ЛЭП-0,4 кВ для электроснабжения объекта, расположенного по адресу: г.Минусинск, ул.Трегубенко, дом 55Б, строение 1, пом.3», в границах кадастровых квартала 24:53:0110365 и в грани-

Схема расположения границ публичного сервитута



Масштаб 1:1000

Используемые условные знаки и обозначения:

	Характерная точка границы публичного сервитута
	Надписи номеров характерных точек границы публичного сервитута
	Граница публичного сервитута
	Граница кадастрового квартала
	Обозначение кадастрового квартала
	Существующая часть границы, имеющиеся в ЕГРН сведения о которой достаточны для определения ее местоположения
	Надписи кадастрового номера земельного участка
	Существующая часть границы объекта капитального строительства, имеющаяся в ЕГРН сведения о которой достаточны для определения ее местоположения

Подпись Леонович Ю. Е.

Место для отпечатка печати (при наличии) лица, составившего описание местоположения границ объекта



Дата 09.06.2022г.

**РОССИЙСКАЯ ФЕДЕРАЦИЯ
АДМИНИСТРАЦИЯ ГОРОДА МИНУСИНСКА
КРАСНОЯРСКОГО КРАЯ**

ПОСТАНОВЛЕНИЕ

10.06.2022

№ АГ-1131-п

О временном прекращении движения транспортных средств

В соответствии с Федеральными законами от 06.10.2003 № 131-ФЗ «Об общих принципах организации местного самоуправления в Российской Федерации», от 10.12.1995 № 196-ФЗ «О безопасности дорожного движения», от 08.11.2007 № 257-ФЗ «Об автомобильных дорогах и о дорожной деятельности в Российской Федерации и о внесении изменений в отдельные законодательные акты Российской Федерации», Законом Красноярского края от 24.05.2012 № 2-312 «О временных ограничениях или прекращении движения транспортных средств по автомобильным дорогам регионального или межмуниципального, местного значения в границах населенных пунктов на территории Красноярского края», Постановлением Правительства Красноярского края от 18.05.2012 № 221-п «Об утверждении порядка осуществления временных ограничений или прекращения движения транспортных средств по автомобильным дорогам регионального или межмуниципального, местного значения на территории Красноярского края», Уставом городского округа город Минусинск Красноярского края, в связи с проведением капитального ремонта МУП г. Минусинска «Горводоканал» согласно утвержденного плана основных фондов по холодному водоснабжению на 2022 год участка автодороги по улице Октябрьская от улицы Ачинская до улицы Островская, ПОСТАНОВЛЯЮ:

1. Осуществить временное прекращение движения транспортных средств в период проведения ремонтных работ на участках улицы Октябрьская от улицы Ачинская до улицы Островская.

- Осуществить временное прекращение движения транспортных средств в период проведения ремонтных работ на улице Октябрьская (от улицы Ачинская до улицы Затубинская) с 24 часов 00 минут 20 июня 2022 года до 24 часов 00 минут 06 июля 2022 года;

- Осуществить временное прекращение движения транспортных средств в период проведения ремонтных работ на улице Октябрьская (от улицы Затубинская до улицы Богграда) с 24 часов 00 минут 07 июля 2022 года до 24 часов 00 минут 25 июля 2022 года;

- Осуществить временное прекращение движения транспортных средств в период проведения ремонтных работ на улице Октябрьская (от улицы Богграда до улицы Островская) с 24 часов 00 минут 25 июля 2022 года до 24 часов 00 минут 23 августа 2022 года;

2. Перенести временно движение транспортных средств с 06 часов 00 минут 20 июня 2022 года до 22 часов 00 минут 23 августа 2022 года с улицы Октябрьская (от ее пересечения с улицей Штабная до пересечения с улицей Большевицкая) на улицу Ширя (от ее пересечения с улицей Штабная до пересечения с улицей Большевицкая);

3. МКУ «Управление городского хозяйства» (Островский) провести корректировку схем движения муниципальных маршрутов регулярных пассажирских перевозок с 06 часов 00 минут 20 июня 2022 года до 22 часов 00 минут 23 августа 2022 года с улицы Октябрьская (от ее пересечения с улицей Штабная до пересечения с улицей Большевицкая) на улицу Мира (от ее пересечения с улицей Штабная до пересечения с улицей Большевицкая);

- из маршрута регулярных пассажирских перевозок № 1 «Пристань-Перчаточная фабрика» исключить остановочные пункты: Автовокзал; Островская; пл. Ленина.

- в маршрут регулярных пассажирских перевозок № 1 «Пристань-Перчаточная фабрика» включить остановочные пункты:

в обратном направлении: временный остановочный пункт в районе дома № 54 по улице Большевицкая; временный остановочный пункт в районе дома № 117 по улице Мира; временный остановочный пункт в районе дома № 89 по улице Мира; временный остановочный пункт в районе дома № 73 по улице Мира.

- из маршрута регулярных пассажирских перевозок № 2 «Микрорайон дружба-Перчаточная фабрика» исключить остановочные пункты: Островская; ст. Рынок; пл. Ленина.

- в маршрут регулярных пассажирских перевозок № 2 «Микрорайон дружба-Перчаточная фабрика» включить остановочные пункты:

в обратном направлении: временный остановочный пункт в районе дома № 54 по улице Большевицкая; временный остановочный пункт в районе дома № 117 по улице Мира; временный остановочный пункт в районе дома № 89 по улице Мира; временный

новый остановочный пункт в районе дома № 73 по улице Мира.

- из маршрута регулярных пассажирских перевозок № 6 «3-й микрорайон-микрорайон Дружба» исключить остановочные пункты: Островская; ст. Рынок; пл. Ленина.

- в маршрут регулярных пассажирских перевозок № 6 «Микрорайон дружба-Перчаточная фабрика» включить остановочные пункты:

в обратном направлении: временный остановочный пункт в районе дома № 54 по улице Большевицкая; временный остановочный пункт в районе дома № 117 по улице Мира; временный остановочный пункт в районе дома № 89 по улице Мира; временный остановочный пункт в районе дома № 73 по улице Мира.

- из маршрута регулярных пассажирских перевозок № 12 «Автомобильная-Трегубенко» исключить остановочные пункты: Островская; ст. Рынок; пл. Ленина.

- в маршрут регулярных пассажирских перевозок № 12 «Микрорайон дружба-Перчаточная фабрика» включить остановочные пункты:

в обратном направлении: временный остановочный пункт в районе дома № 54 по улице Большевицкая; временный остановочный пункт в районе дома № 117 по улице Мира; временный остановочный пункт в районе дома № 89 по улице Мира; временный остановочный пункт в районе дома № 73 по улице Мира.

- из маршрута регулярных пассажирских перевозок № 15 «Микрорайон Восточный-микрорайон Дружба» исключить остановочные пункты: Островская; ст. Рынок; пл. Ленина;

- в маршрут регулярных пассажирских перевозок №15 включить остановочные пункты:

в обратном направлении: временный остановочный пункт в районе дома № 54 по улице Большевицкая; временный остановочный пункт в районе дома № 117 по улице Мира; временный остановочный пункт в районе дома № 89 по улице Мира; временный остановочный пункт в районе дома № 73 по улице Мира.

- из маршрута регулярных пассажирских перевозок № 4 «ул. Победы-Котельная» исключить остановочный пункт: ст. Рынок; пл. Ленина; Островская; Автовокзал; Октябрьская.

- в маршрут регулярных пассажирских перевозок № 4 включить остановочные пункты:

в обратном направлении: временный остановочный пункт в районе дома № 89 по улице Мира; временный остановочный пункт в районе дома № 73 по улице Мира.

- из маршрута регулярных пассажирских перевозок № 5 «Автовокзал – микрорайон Лесной» исключить остановочные пункты: Автовокзал; Островская; ст. Рынок; пл. Ленина.

- в маршрут регулярных пассажирских перевозок № 5 включить остановочные пункты:

в обратном направлении: временный остановочный пункт в районе дома № 54 по улице Большевицкая; временный остановочный пункт в районе дома № 117 по улице Мира; временный остановочный пункт в районе дома № 89 по улице Мира; временный остановочный пункт в районе дома № 73 по улице Мира.

- из маршрута регулярных пассажирских перевозок № 9 «Автовокзал-микрорайон Центральный» исключить остановочные пункты: ст. Рынок; пл. Ленина.

- в маршрут регулярных пассажирских перевозок № 9 включить остановочные пункты:

в обратном направлении: временный остановочный пункт в районе дома № 89 по улице Мира; временный остановочный пункт в районе дома № 73 по улице Мира.

- из маршрута регулярных пассажирских перевозок № 17 «Магистральная-37магазин» исключить остановочные пункты: Островская; ст. Рынок; пл. Ленина.

в обратном направлении: временный остановочный пункт в районе дома № 117 по улице Мира; временный остановочный пункт в районе дома № 89 по улице Мира; временный остановочный пункт в районе дома № 73 по улице Мира.

- из маршрута регулярных пассажирских перевозок № 10 «Микрорайон Дружба-37 магазин» исключить остановочные пункты: Островская; ст. Рынок; пл. Ленина.

- в маршрут регулярных пассажирских перевозок № 10 включить остановочные пункты:

в обратном направлении: временный остановочный пункт в районе дома № 54 по улице Большевицкая; временный остановочный пункт в районе дома № 117 по улице Мира; временный остановочный пункт в районе дома № 89 по улице Мира; временный остановочный пункт в районе дома № 73 по улице Мира.

- из маршрута регулярных пассажирских перевозок № 103 «Минусинск-ж/д станция – посёлок Зеленый Бор» исключить остановочные пункты: Островская; ст. Рынок; пл. Ленина.

- в маршрут регулярных пассажирских перевозок № 103 включить остановочные пункты:

в обратном направлении: временный остановочный пункт в районе дома № 117 по улице Мира; временный остановочный пункт в районе дома № 89 по улице Мира; временный остановочный

ный пункт в районе дома № 73 по улице Мира.

4. Подрядной организации, выполняющей ремонтные работы: МУП г. Минусинск «Горводоканал» (Петровский) обеспечить установку дорожных знаков и заградительных барьеров на улице Октябрьская в районе проведения ремонтных работ, обеспечить надлежащее содержание объездных автомобильных дорог.

5. МУП г. Минусинска «Минусинское городское хозяйство» (Краснов) предусмотреть временные остановочные пункты общественного транспорта в районе домов № 54 по улице Большевикская, № 117 по улице Мира, № 89 по улице Мира, № 73 по улице Мира.

6. Опубликовать постановление в средствах массовой информации, осуществляющих официальное опубликование нормативно-правовых актов Администрации города Минусинска и разместить на официальном сайте муниципального образования город Минусинск в информационно-телекоммуникационной сети Интернет.

7. Контроль за выполнением постановления оставляю за собой.

8. Постановление вступает в силу со дня, следующего за днем его официального опубликования.

Ю. А. САВИН,
и. о. Главы города.

**РОССИЙСКАЯ ФЕДЕРАЦИЯ
АДМИНИСТРАЦИЯ ГОРОДА МИНУСИНСКА
КРАСНОЯРСКОГО КРАЯ**

ПОСТАНОВЛЕНИЕ

10.06.2022

№ АГ-1133-п

О создании рабочей группы по контролю за реализацией реформы по обращению с твердыми коммунальными отходами в муниципальном образовании город Минусинск

В соответствии с федеральными законами от 06.10.2003 № 131-ФЗ «Об общих принципах организации местного самоуправления в Российской Федерации», от 24.06.1988 № 89-ФЗ «Об отходах производства и потребления», Уставом городского округа город Минусинск Красноярского края, в целях обеспечения контроля за реализацией реформы по обращению с твердыми коммунальными отходами в муниципальном образовании город Минусинск, ПОСТАНОВЛЯЮ:

1. Создать рабочую группу по контролю за реализацией реформы по обращению с твердыми коммунальными отходами в муниципальном образовании город Минусинск согласно приложению.

2. Признать утратившим силу постановление администрации города Минусинска от 05.11.2019 № АГ-1999-п «О создании рабочей группы по контролю за реализацией реформы по обращению с твердыми коммунальными отходами в муниципальном образовании город Минусинск».

3. Опубликовать постановление в средствах массовой информации, осуществляющих официальное опубликование нормативно-правовых актов Администрации города Минусинска и разместить на официальном сайте муниципального образования в сети Интернет.

4. Контроль за выполнением постановления оставляю за собой.

5. Постановление вступает в силу со дня его подписания.

Ю. А. САВИН,
и. о. Главы города.

Приложение к постановлению
Администрации города Минусинска
от 10.06.2022 № АГ-1133-п

Состав рабочей группы по контролю за реализацией реформы по обращению с твердыми коммунальными отходами в муниципальном образовании город Минусинск

Председатель комиссии	Первый заместитель Главы города
Заместитель председателя комиссии	Директор МКУ «Управление городского хозяйства»
Секретарь комиссии	Ведущий инженер отдела жилищно-коммунального хозяйства МКУ «Управление городского хозяйства»
Члены комиссии	Руководитель обособленного подразделения в городе Минусинске ООО «Логос» (по согласованию)
	Депутат Минусинского городского Совета депутатов (по согласованию)
	Руководитель управления экономики и имущественных отношений Администрации города Минусинска
	Начальник отдела ЖКХ МКУ «Управление городского хозяйства»
	Директор МУП города Минусинска «Минусинское городское хозяйство»

Ю. А. САВИН,
и. о. Главы города.

**РОССИЙСКАЯ ФЕДЕРАЦИЯ
АДМИНИСТРАЦИЯ ГОРОДА МИНУСИНСКА
КРАСНОЯРСКОГО КРАЯ**

ПОСТАНОВЛЕНИЕ

10.06.2022

№ АГ-1135-п

Об утверждении проекта межевания территории города Минусинска, в границах ул. Артельная – ул. Колмакова- ул. Маршала Жукова – ул. Старателей

В соответствии с Градостроительным кодексом Российской Федерации, Федеральным законом от 06.10.2003 № 131-ФЗ «Об общих принципах организации местного самоуправления в Российской Федерации», Уставом городского округа город Минусинск Красноярского края, решением Минусинского городского Совета депутатов от 29.05.2007 № 23-214р «Об утверждении Положения о публичных слушаниях в городе Минусинске», решением Минусинского городского Совета депутатов от 24.12.2012 №7-51р «Об утверждении правил землепользования и застройки муниципального образования город Минусинска», на основании заявления Белой Тамары Степановны, с учетом заключения о результатах публичных слушаний по рассмотрению проекта межевания территории города Минусинска, в границах ул. Артельная – ул. Колмакова- ул. Маршала Жукова – ул. Старателей от 31.05.2022, ПОСТАНОВЛЯЮ:

1. Утвердить проект межевания территории города Минусинска, в границах ул. Артельная – ул. Колмакова- ул. Маршала Жукова – ул. Старателей (согласно приложению).

2. Опубликовать постановление в средствах массовой информации, осуществляющих официальное опубликование нормативно-правовых актов Администрации города Минусинска и на официальном сайте муниципального образования город Минусинск в сети Интернет.

3. Контроль за выполнением постановления возложить на Первого заместителя Главы города Савина Ю.А.

4. Постановление вступает в силу в день, следующий за днем его официального опубликования.

А.О. ПЕРВУХИН,
Глава города.

Приложение
к постановлению Администрации
города Минусинска
от _____ № _____

Муниципальное унитарное предприятие
города Минусинска «ЗЕМЛИ ГОРОДА»

**Проект межевания территории города Минусинска,
в границах ул. Артельная - ул. Колмакова –
ул. Маршала Жукова – ул. Старателей**

Проект межевания территории
(ПМ)

г. Минусинск
2022 г.

Муниципальное унитарное предприятие
города Минусинска «ЗЕМЛИ ГОРОДА»

**Проект межевания территории города Минусинска,
в границах ул. Артельная - ул. Колмакова –
ул. Маршала Жукова – ул. Старателей**

Проект межевания территории
(ПМ)

Основная (утверждаемая) часть проекта межевания
Материалы по обоснованию проекта межевания

Директор МУП «Земли города»




А.И. Целуев

г. Минусинск
2022 г.

Содержание

1. Общие данные.
2. Перечень и сведения о площади образуемого земельного участка, в том числе возможные способы его образования.
3. Каталог координат, концевых и поворотных точек образованных земельным участком.
4. Каталог координат концевых и поворотных точек красных линий.
5. Перечень координат характерных точек территории, в отношении которой разрабатывается проект межевания.
6. Чертеж проекта межевания территории.
7. Чертеж материалов по обоснованию проекта межевания территории.

					<i>Проект межевания территории города Минусинска, в границах ул. Артельная - ул. Колмакова - ул. Маршала Жикова - ул. Старателей</i>		
<i>Изм.</i>	<i>Лист</i>	<i>№ докум.</i>	<i>Подпись</i>	<i>Дата</i>			
<i>Разраб.</i>		<i>Липунцов</i>			<i>Лит.</i>	<i>Лист</i>	<i>Листов</i>
						2	7
<i>Общие данные</i>					МУП «ЗЕМЛИ ГОРОДА»		
					СРО-П-009-05062009		

Общие данные

Проектируемый участок находится на территории кадастрового квартала с кадастровым номером № 24:53:0110399 Красноярский край г. Минусинск, в границах ул. Артельная - ул. Колмакова – ул. Маршала Жукова – ул. Старателей.

Проект межевания территории города Минусинска, в границах ул. Артельная - ул. Колмакова – ул. Маршала Жукова – ул. Старателей разработан на основании постановления администрации города Минусинска № АГ-669-п от 26.04.2021г.

Проект межевания территории города Минусинска, в границах ул. Артельная - ул. Колмакова – ул. Маршала Жукова – ул. Старателей выполнен в соответствии с требованиями Градостроительного кодекса РФ, правилами землепользования и застройки города Минусинска, местными нормами градостроительного проектирования, государственными нормами, правилами, стандартами.

Проектируемый участок находится в восточной части жилого района города Минусинска.

Общая площадь проектируемой территории составляет:

- | | |
|------------------------|----------------------|
| 1. Ул. Старателей, д.6 | 1147,0м ² |
|------------------------|----------------------|

Категория земель образуемых участков: Земли населенных пунктов.

Вид разрешенного использования образуемых земельных участков:

Участок №1: малоэтажная многоквартирная жилая застройка (код - 2.1.1);

В качестве исходных данных использованы топографические и электронные карты города Минусинска. Топографическая съемка земельного участка в районе ул. Старателей, 6, выполненная МУП «Земли города» в 2021г. В масштабе М 1:500.

Система координат – местная зона № 167.

						Лист
Изм.	Лист	№ докум.	Подпись	Дата		3

Таблица 1. - Перечень и сведения о площади образуемого земельного участка, в том числе возможные способы его образования

№ образуемого земельного участка	Площадь образуемого земельного участка, S, м ²	Способ образования земельного участка
1	2	3
1	1147,0	Образование

						Лист
						4
Изм.	Лист	№ докум.	Подпись	Дата		

Таблица 2. – Каталог координат, конечных и поворотных точек образованных земельным участком

Участок № 1			
№ точки	Координаты, м		Средняя квадратическая погрешность положения характерной точки (Mt), м
	X	Y	
1	2	3	4
1	373452.18	21538.94	0,10
2	373452.31	21538.45	0,10
3	373459.93	21540.58	0,10
4	373464.10	21541.84	0,10
5	373470.12	21543.76	0,10
6	373470.47	21542.62	0,10
7	373474.07	21543.70	0,10
8	373473.69	21544.89	0,10
9	373475.84	21545.57	0,10
10	373478.54	21546.67	0,10
11	373471.63	21570.13	0,10
12	373469.92	21571.13	0,10
13	373467.53	21580.02	0,10
14	373460.70	21578.00	0,10
15	373459.39	21581.72	0,10
16	373444.07	21577.02	0,10
17	373435.19	21609.37	0,10
18	373429.80	21607.27	0,10
19	373428.11	21606.58	0,10
20	373428.70	21605.12	0,10
21	373432.62	21606.56	0,10
22	373438.54	21585.97	0,10

Изм.	Лист	№ докум.	Подпись	Дата

Лист

5

Таблица 3. - Каталог координат конечных и поворотных точек красных линий

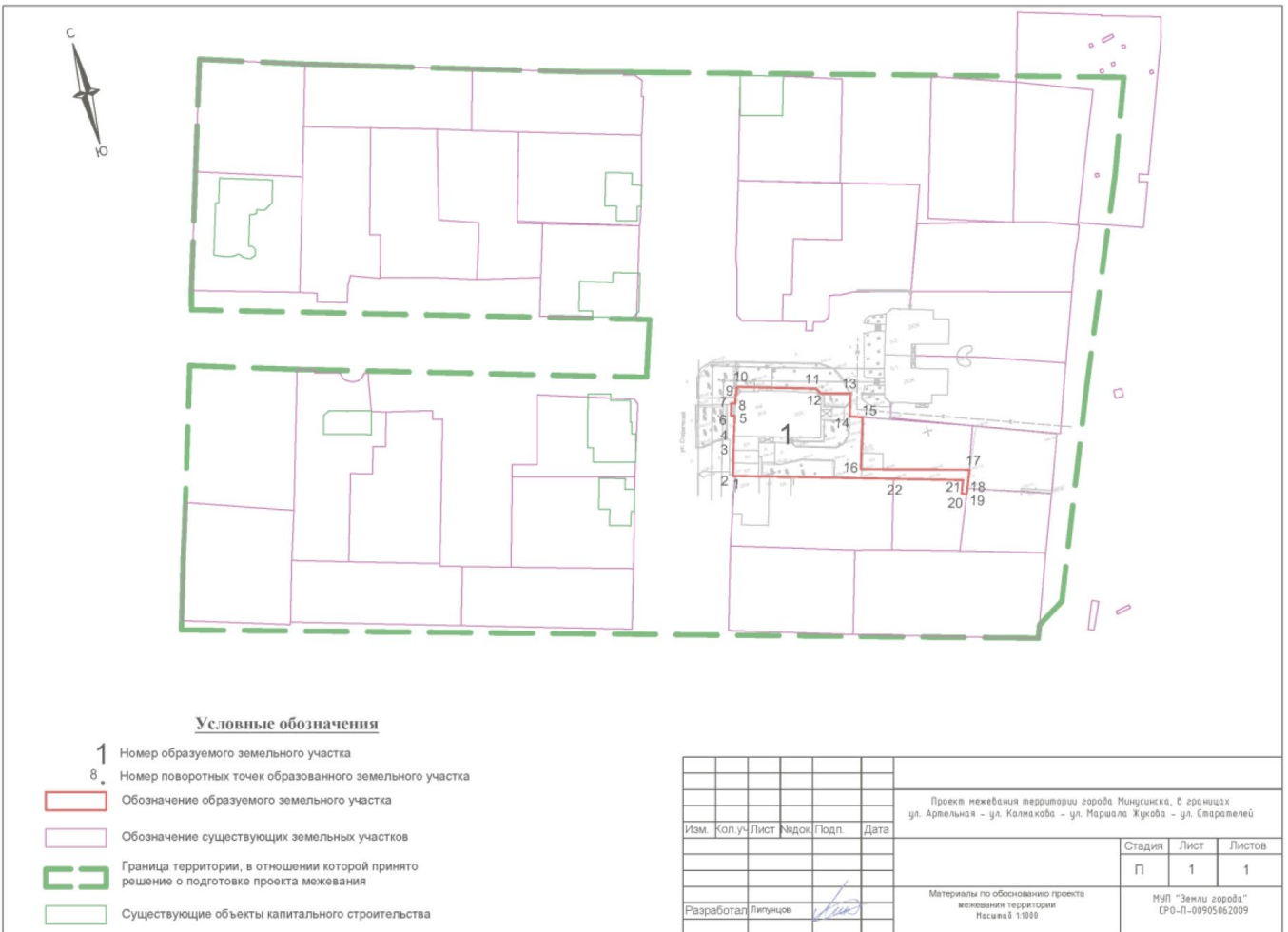
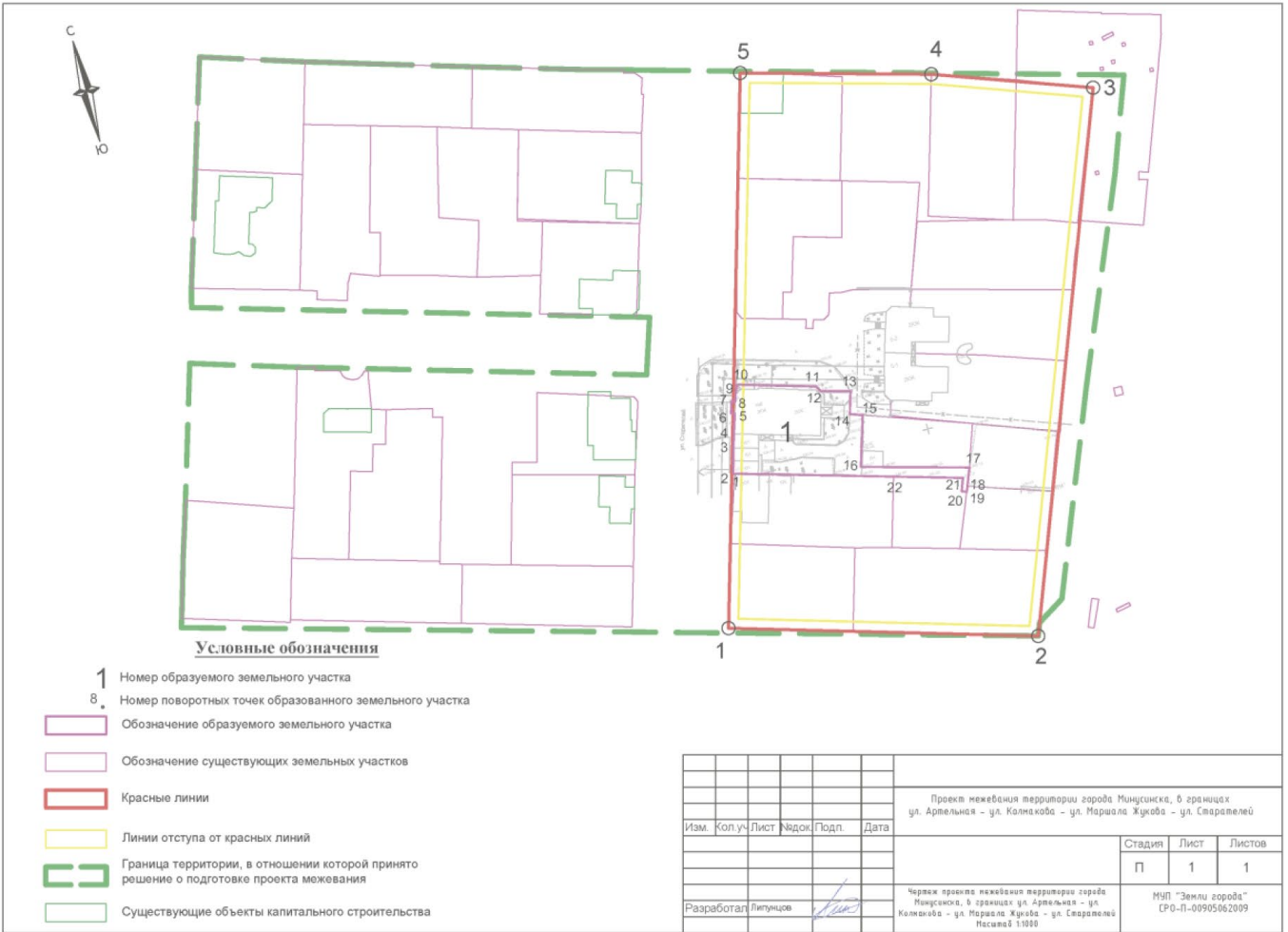
№ точки	Координаты, м		Средняя квадратическая погрешность положения характерной точки (Mt), м
	X	Y	
1	2	3	4
1	373406.60	21524.61	0,10
2	373379.38	21616.34	0,10
3	373538.47	21676.74	0,10
4	373555.50	21629.60	0,10
5	373571.20	21572.68	0,10

						Лист
Изм.	Лист	№ докум.	Подпись	Дата		6

Таблица 4. - Перечень координат характерных точек территории, в отношении которой разрабатывается проект межевания.

№ точки	Координаты, м		Средняя квадратическая погрешность положения характерной точки (Mt), м
	X	Y	
1	2	3	4
1	373539.81	21686.90	0,10
2	373579.81	21544.17	0,10
3	373581.58	21538.10	0,10
4	373584.38	21527.60	0,10
5	373594.58	21493.30	0,10
6	373603.46	21463.86	0,10
7	373607.64	21450.01	0,10
8	373609.50	21443.82	0,10
9	373619.42	21412.75	0,10
10	373586.15	21402.53	0,10
11	373551.03	21391.75	0,10
12	373545.32	21390.25	0,10
13	373506.40	21523.43	0,10
14	373505.63	21526.04	0,10
15	373488.69	21520.50	0,10
16	373517.51	21422.38	0,10
17	373517.51	21422.38	0,10
18	373519.05	21416.94	0,10
19	373528.80	21385.24	0,10
20	373480.41	21370.55	0,10
21	373471.77	21367.78	0,10
22	373458.34	21363.85	0,10
23	373450.69	21361.51	0,10
24	373380.34	21613.01	0,10
25	373380.34	21613.01	0,10
26	373379.38	21616.34	0,10
27	373383.24	21617.80	0,10
28	373388.57	21626.36	0,10
29	373449.75	21650.63	0,10
30	373511.40	21676.44	0,10

						Лист
Изм.	Лист	№ докум.	Подпись	Дата		7



**РОССИЙСКАЯ ФЕДЕРАЦИЯ
АДМИНИСТРАЦИЯ ГОРОДА МИНУСИНСКА
КРАСНОЯРСКОГО КРАЯ**

ПОСТАНОВЛЕНИЕ

10.06.2022

№ АГ-1136-п

О проведении публичных слушаний по рассмотрению документации по планировке территории города Минусинска

В соответствии с Градостроительным кодексом Российской Федерации от 29.12.2004 №190-ФЗ, Федеральным законом от 06.10.2003 № 131-ФЗ «Об общих принципах организации местного самоуправления в Российской Федерации», Уставом городского округа город Минусинск Красноярского края, решением Минусинского городского Совета депутатов от 29.05.2007 № 23-214р «Об утверждении Положения о публичных слушаниях в городе Минусинске», Правилами землепользования и застройки муниципального образования город Минусинск, утвержденными решением Минусинского городского Совета депутатов от 24.12.2012 №7-51р «Об утверждении правил землепользования и застройки муниципального образования город Минусинск», в целях соблюдения прав человека на благоприятные условия жизнедеятельности, прав и законных интересов правообладателей земельных участков и объектов капитального строительства, ПОСТАНОВЛЯЮ:

1. Провести 29 июня 2022 года, в 9 часов 30 минут, по адресу: г. Минусинск, ул. Гоголя, 63, 2 этаж, кабинет № 4 публичные слушания по обсуждению проекта межевания территории города Минусинска, район ул. Кызыльская. 72.

2. Утвердить организационную комиссию по проведению публичных слушаний в составе согласно Приложению, к настоящему постановлению.

3. Организационной комиссии по проведению публичных слушаний осуществить организацию и проведение публичных слушаний в соответствии с нормативными актами Минусинского городского Совета депутатов.

4. Управлению архитектуры, градостроительства и землепользования администрации города Минусинска, до 28 июня 2022 года осуществлять прием замечаний и предложений жителей города Минусинска по адресу: Россия, Красноярский край, г. Минусинск, ул. Гоголя, 63, 2 этаж, кабинет №4.

5. Опубликовать постановление в средствах массовой информации, осуществляющих официальное опубликование нормативно-правовых актов Администрации города Минусинска, и разместить на официальном сайте муниципального образования город Минусинск в сети Интернет.

6. Контроль за выполнением постановления возложить на первого заместителя Главы города Савина Ю.А.

7. Постановление вступает в силу со дня подписания.

**А.О. ПЕРВУХИН,
Глава города.**

Приложение к постановлению
Администрации города Минусинска
от 10.06.2022 № АГ-1136-п

СОСТАВ

организационной комиссии по проведению публичных слушаний

Зыков Евгений Викторович	И.о. руководителя управления архитектуры, градостроительства и землепользования администрации города Минусинска, председатель комиссии
Члены комиссии:	
Замяткина Светлана Андреевна	ведущий специалист отдела градостроительства и землепользования управления архитектуры, градостроительства и землепользования администрации города Минусинска, секретарь комиссии
Казачкова Лариса Александровна	руководитель управления правовой и организационно-контрольной работы – начальник отдела правовой работы администрации города Минусинска
Чумаченко Лариса Ивановна	председатель Минусинского городского Совета депутатов (по согласованию)
Козин Олег Владимирович	депутат Минусинского городского Совета депутатов (по согласованию)

**РОССИЙСКАЯ ФЕДЕРАЦИЯ
АДМИНИСТРАЦИЯ ГОРОДА МИНУСИНСКА
КРАСНОЯРСКОГО КРАЯ**

ПОСТАНОВЛЕНИЕ

10.06.2022

№ АГ-1137-п

О предоставлении разрешения на условно разрешенный вид

использования земельного участка с кадастровым номером: 24:53:0110365:2123

В соответствии с Градостроительным кодексом Российской Федерации от 29.12.2004 №190-ФЗ, Федеральным законом от 06.10.2003 № 131-ФЗ «Об общих принципах организации местного самоуправления в Российской Федерации», Уставом городского округа город Минусинск Красноярского края, решением Минусинского городского Совета депутатов от 29.05.2007 № 23-214р «Об утверждении Положения о публичных слушаниях в городе Минусинске», решением Минусинского городского Совета депутатов от 24.12.2012 № 7-51р «Об утверждении Правил землепользования и застройки муниципального образования город Минусинск», на основании заявления Хашиевой Л.Х., заключения о результате публичных слушаний от 25.05.2022, ПОСТАНОВЛЯЮ:

1. Предоставить Хашиевой Лидии Хамидовне разрешение на условно разрешенный вид использования земельного участка с кадастровым номером 24:53:0110365:2123, по адресу: Россия, Красноярский край, г. Минусинск, ул. Ванеева, 16 «б»/1 – «деловое управление», «гостиничное обслуживание».

2. Опубликовать постановление в средствах массовой информации, осуществляющих официальное опубликование нормативно-правовых актов Администрации города Минусинска и разместить на официальном сайте муниципального образования город Минусинск в сети Интернет.

3. Контроль за выполнением постановления возложить на первого заместителя Главы города Савина Ю.А.

4. Постановление вступает в силу со дня подписания.

**А.О. ПЕРВУХИН,
Глава города.**

**РОССИЙСКАЯ ФЕДЕРАЦИЯ
АДМИНИСТРАЦИЯ ГОРОДА МИНУСИНСКА
КРАСНОЯРСКОГО КРАЯ**

ПОСТАНОВЛЕНИЕ

10.06.2022

№ АГ-1138-п

О признании утратившими силу некоторых постановлений Администрации города Минусинска

В соответствии с Федеральным законом от 06.10.2003 № 131-ФЗ «Об общих принципах организации местного самоуправления в Российской Федерации», Уставом городского округа город Минусинск Красноярского края, в целях соблюдения законодательства Российской Федерации, ПОСТАНОВЛЯЮ:

1. Признать утратившими силу:

1.1. Постановление администрации города Минусинска от 04.08.2016 № АГ-1281-п «Об утверждении административного регламента предоставления муниципальной услуги «Предоставление разрешения на условно разрешенный вид использования земельного участка или объекта капитального строительства» (с изменениями от 28.06.2017 № АГ-1245-п; от 20.10.2017 № АГ-2062-п; от 20.12.2017 № АГ-2543-п; от 22.01.2018 № АГ-47-п; от 08.02.2018 № АГ-121-п; от 19.08.2019 № АГ-1391-п; от 09.07.2020 № АГ-1076-п);

1.2. Постановление администрации города Минусинска от 20.12.2017 № АГ-2542-п «Об утверждении административного регламента предоставления муниципальной услуги «Предоставление разрешения на отклонение от предельных параметров разрешенного строительства, реконструкции объекта капитального строительства на территории муниципального образования город Минусинск» (с изменениями от 17.06.2019 № АГ-992-п; от 05.08.2019 № АГ-1315-п; от 09.07.2020 № АГ-1078-п)

2. Опубликовать постановление в средствах массовой информации, осуществляющих официальное опубликование нормативно-правовых актов Администрации города Минусинска и разместить на официальном сайте муниципального образования в сети Интернет.

3. Контроль за выполнением постановления возложить на первого заместителя Главы города Савина Ю.А.

4. Постановление вступает в силу в день, следующий за днем его официального опубликования.

**А.О. ПЕРВУХИН,
Глава города.**



АДМИНИСТРАЦИЯ
ГОРОДА
МИНУСИНСКА

БЕЗОПАСНОСТЬ НА ВОДЕ

В ЛЕТНИЙ ПЕРИОД

Водоемы являются опасными в любое время года. Летом они опасны при купании и пользовании плавательными средствами. Опасность чаще всего представляют сильное течение (в том числе подводное), глубокие омуты и подводные холодные ключи.

Летом на водоемах следует соблюдать определенные правила безопасного поведения.

Во-первых, следует избегать купания в незнакомых местах, специально не оборудованных для этой цели.

Во-вторых, при купании запрещается:

- заплывать за границы зоны купания;
- подплывать к движущимся судам, лодкам, катерам, катамаранам, гидроциклам;
- нырять и долго находиться под водой;
- прыгать в воду в незнакомых местах, с причалов и др. сооружений, не приспособленных для этих целей;
- долго находиться в холодной воде;
- купаться на голодный желудок;
- проводить в воде игры, связанные с нырянием и захватом друг друга;
- плавать на досках, лежаках, бревнах, надувных матрацах и камерах (за пределы нормы заплыва);
- подавать крики ложной тревоги;
- приводить с собой собак и др. животных.

Необходимо уметь не только плавать, но и отдыхать на воде.

Наиболее известные способы отдыха:

Лечь на воду спиной, расправив руки и ноги, расслабиться и помогая себе удержаться в таком положении, сделать вдох, а затем после паузы - медленный выдох.

Если во время купания свело ногу, надо позвать на помощь, затем погрузиться с головой в воду, сильно потянуть ногу на себя за большой палец, а затем распрямить ее.

Если не имеешь навыка в плавании, не следует заплывать за границы зоны купания, это опасно для жизни.

Не умеющим плавать купаться необходимо только в специально оборудованных местах глубиной не более 1-2 метра!

КАТЕГОРИЧЕСКИ ЗАПРЕЩАЕТСЯ купание на водных объектах, оборудованных предупреждающими аншлагами **"КУПАНИЕ ЗАПРЕЩЕНО!"**

Помните! Только неукоснительное соблюдение мер безопасности поведения на воде может предупредить беду.

УВАЖАЕМЫЕ РОДИТЕЛИ!

Безопасность жизни детей на водоемах во многих случаях зависит **ТОЛЬКО ОТ ВАС!**

В связи с наступлением жаркой погоды, в целях недопущения гибели детей на водоемах в летний период обращаемся к Вам с убедительной просьбой: провести разъяснительную работу о правилах поведения на природных и искусственных водоемах и о последствиях их нарушения. Этим Вы предупредите несчастные случаи с Вашими детьми на воде, от этого зависит жизнь Ваших детей сегодня и завтра.

Категорически запрещено купание:

- детей без надзора взрослых;
- в незнакомых местах;
- на надувных матрацах, камерах и других плавательных средствах (без надзора взрослых);

Необходимо соблюдать следующие правила:

- Прежде чем войти в воду, сделайте разминку, выполнив несколько легких упражнений.
- Постепенно входите в воду, убедившись в том, что температура воды комфортна для тела (не ниже установленной нормы).
- Не нырять при недостаточной глубине водоема, при необследованном дне (особенно головой вниз!), при нахождении вблизи других пловцов.
- Продолжительность купания - не более 30 минут, при невысокой температуре воды - не более 5-6 минут.
- При купании в естественном водоеме не заплывать за установленные знаки ограждения, не подплывать близко к моторным лодкам и прочим плавательным средствам.
- Во избежание перегрева отдыхайте на пляже в головном уборе.
- Не допускать ситуаций неоправданного риска, шалости на воде.

Будьте бдительны! Вам напоминают сотрудники 6 ПСО ФПС ГПС ГУ МЧС России по Красноярскому краю.

Места распространения печатного средства массовой информации «Минусинск официальный»

- Минусинский городской Совет депутатов – ул. Гоголя, 68;
- Администрация г. Минусинска – ул. Гоголя, 68;
- Контрольно-счетная палата г. Минусинска – ул. Гоголя, 68;
- Минусинская межрайонная прокуратура – ул. Октябрьская, 41;
- Архив г. Минусинска - ул. Ленина, 68;
- Центральная городская библиотека – ул. Народная, 74;
- Городская библиотека им. А. Т. Черкасова - ул. Штабная 14;
- Минусинская местная общественная организация ветеранов (пенсионеров) войны, труда, Вооруженных сил и правоохранительных органов - ул. Октябрьская, 79;



«Минусинск официальный»	Учредители: Минусинский городской совет депутатов, Администрация города Минусинска	Адрес редакции и издательства: 662600, г.Минусинск, ул.Гоголя, 68 Телефоны: 2-19-18, 2-05-37 Эл. почта: smir@adm.kristel.ru	Тираж 8 экз.
----------------------------	--	--	--------------