

МИНУСИНСК ОФИЦИАЛЬНЫЙ

22 июля 2022г. № 60/3

Распространяется бесплатно

Основан в декабре 2015г.



В этом выпуске:

• **Информационное сообщение** о проведении публичных слушаний по обсуждению проекта внесения изменений в проект межевания территории города Минусинска, в районе многоквартирного дома ул. Трегубенко, д.58

• **Информационное сообщение** о проведении публичных слушаний по обсуждению проекта внесения изменений в проект межевания территории жилого квартала в границах улиц Кретьова, Абаканская, Ванеева, Народная

Информационное сообщение
о проведении публичных слушаний по обсуждению проекта внесения изменений в проект межевания территории города Минусинска, в районе многоквартирного дома ул. Трегубенко, д.58

В соответствии с постановлением Администрации города Минусинска от 22.07.2022 № АГ-1472-п «О проведении публичных слушаний по рассмотрению документации по планировке территории города Минусинска» публичные слушания состоятся 08 августа 2022 года в 10 часов 30 минут, по адресу: г. Минусинск, ул. Гоголя, 63, 2 этаж.

В период с 22.07.2022 по 05.08.2022 будет организована экспозиция материалов по рассматриваемым проектам по адресу:
- г. Минусинск, ул. Гоголя, 63, 2 этаж, Управление архитектуры, градостроительства и землепользования администрации города

Минусинска;

Материалы проекта размещены в газете «Минусинск официальный» и на официальном сайте Администрации города Минусинска (Главная » Администрация » Градостроительная деятельность » Документация по планировке территории).

Письменные предложения и замечания по проекту, вынесенному на публичные слушания, направляются в комиссию в период с момента опубликования информационного сообщения о проведении публичных слушаний, по адресу: Россия, Красноярский край, г. Минусинск, ул. Гоголя, 68, 2 этаж каб. 14, с 9:00 до 13:00, с 14:00 до 18:00 и электронной почте: arkhitek2025@mail.ru, kans@adm.kristel.ru, кроме выходных дней. Предложения и замечания по проектам, вынесенным на публичные слушания, должны соответствовать предмету публичных слушаний.

Приложение
к постановлению Администрации
города Минусинска
от _____ № _____

Муниципальное унитарное предприятие
города Минусинска «ЗЕМЛИ ГОРОДА»

**Проект внесения изменений в проект межевания территории
города Минусинска, в районе многоквартирного дома, ул.
Трегубенко, д. 58**

Проект межевания территории
(ПМ)

г. Минусинск
2022 г.

Муниципальное унитарное предприятие
города Минусинска «ЗЕМЛИ ГОРОДА»

**Проект внесения изменений в проект межевания территории
города Минусинска, в районе многоквартирного дома, ул.
Трегубенко, д. 58**

Проект межевания территории
(ПМ)

Основная (утверждаемая) часть проекта межевания
Материалы по обоснованию проекта межевания

Директор МУП «Земли города»




А.И. Целуев

г. Минусинск
2022 г.

Содержание

1. Общие данные.
2. Перечень и сведения о площади образуемых земельных участков, в том числе возможные способы их образования.
3. Каталог координат, концевых и поворотных точек образованных земельными участками.
4. Каталог координат концевых и поворотных точек красных линий.
5. Перечень координат характерных точек территории, в отношении которой разрабатывается проект межевания.
6. Чертеж проекта межевания территории.
7. Чертеж материалов по обоснованию проекта межевания территории.

					<i>Проект межевания территории города Минусинска, в районе многоквартирного дома, ул. Трегубенко, д. 58.</i>			
<i>Изм.</i>	<i>Лист</i>	<i>№ докум.</i>	<i>Подпись</i>	<i>Дата</i>				
<i>Разраб.</i>		<i>Липунцов</i>			<i>Общие данные</i>	<i>Лит.</i>	<i>Лист</i>	<i>Листов</i>
							2	7
						МУП «ЗЕМЛИ ГОРОДА» СРО-П-009-05062009		

Общие данные

Проектируемые участки находятся на территории кадастрового квартала с кадастровым номером № 24:53:0110365 Красноярский край г. Минусинск, район ул. Трегубенко, д. 56.

Проект внесения изменений в проект межевания территории города Минусинска, в районе многоквартирного дома, ул. Трегубенко, д. 58 разработан на основании постановления администрации города Минусинска № АГ-909-п от 19.05.2022г.

Проектируемые участки находится в юго-западной части жилого района города Минусинска.

Общая площадь проектируемой территории составляет:

1. ул. Трегубенко, д.58	5262,86 м ²
-------------------------	------------------------

Проектируемый участок предназначен для организации придомовой территории многоквартирного жилого дома.

Категория земель образуемого участка: Земли населенных пунктов.

Вид разрешенного использования образуемого земельного участка: многоэтажная жилая застройка (высотная застройка).

В качестве исходных данных использована топографическая в р-не ул. Трегубенко, д.58, выполненная МУП «Земли города» в 2021г.

Система координат – местная зона № 167.


					Проект межевания территории города Минусинска, в районе многоквартирного дома, ул. Трегубенко, д. 58.		
Изм.	Лист	№ докум.	Подпись	Дата			
Разраб.		Липунцов					
					Лит.	Лист	Листов
					3	7	
Общие данные					МУП «ЗЕМЛИ ГОРОДА» СРО-П-009-05062009		

Таблица 1. – Перечень и сведения о площади образуемого земельного участка, в том числе возможные способы его образования

№ образуемого земельного участка	Площадь образуемого земельного участка, S, м ²	Способ образования земельного участка
1	2	3
1	5262,86	Перераспределение земельного участка с кадастровым номером 24:53:0110365:521 с землями, находящимися в государственной или муниципальной собственности

						Лист
						4
Изм.	Лист	№ докум.	Подпись	Дата		

Таблица 2. – Каталог координат, конечных и поворотных точек образованных земельными участками

Участок № 1 «ул. Трегубенко, д. 58»			
№ точки	Координаты, м		Средняя квадратическая погрешность положения характерной точки (M _t), м
	X	Y	
1	2	3	4
1	374133.81	19835.47	0,10
2	374158.62	19865.79	0,10
3	374158.12	19866.32	0,10
4	374163.54	19871.69	0,10
5	374166.51	19868.57	0,10
6	374162.07	19864.12	0,10
7	374194.73	19837.52	0,10
8	374181.80	19871.70	0,10
9	374180.61	19871.26	0,10
10	374180.26	19872.19	0,10
11	374181.44	19872.63	0,10
12	374175.50	19888.29	0,10
13	374178.61	19892.01	0,10
14	374178.73	19892.37	0,10
15	374175.95	19900.62	0,10
16	374172.89	19908.42	0,10
17	374172.07	19907.59	0,10
18	374170.82	19908.78	0,10
19	374172.02	19910.03	0,10
20	374172.40	19909.66	0,10
21	374167.47	19922.22	0,10
22	374169.55	19923.02	0,10
23	374166.33	19931.12	0,10
24	374078.70	19883.41	0,10
25	374089.71	19873.00	0,10
26	374092.55	19870.33	0,10
27	374166.39	19911.35	0,10
28	374167.32	19911.71	0,10
29	374166.96	19912.66	0,10
30	374166.03	19912.28	0,10

						Лист
						5
Изм.	Лист	№ докум.	Подпись	Дата		

Таблица 3. - Каталог координат конечных и поворотных точек красных линий

№ точки	Координаты, м		Средняя квадратическая погрешность положения характерной точки (Mt), м
	X	Y	
1	2	3	4
1	374283.74	19716.22	0,10
2	374276.19	19722.38	0,10
3	374238.31	19752.22	0,10
	374214.40	19773.20	0,10
	374203.50	19781.97	0,10
	374133.81	19835.47	0,10
	374092.55	19870.33	0,10
	374165.82	19913.88	0,10
	374234.51	19950.24	0,10

						Лист
						6
Изм.	Лист	№ докум.	Подпись	Дата		

Таблица 4. - Перечень координат характерных точек территории, в отношении которой разрабатывается проект межевания.

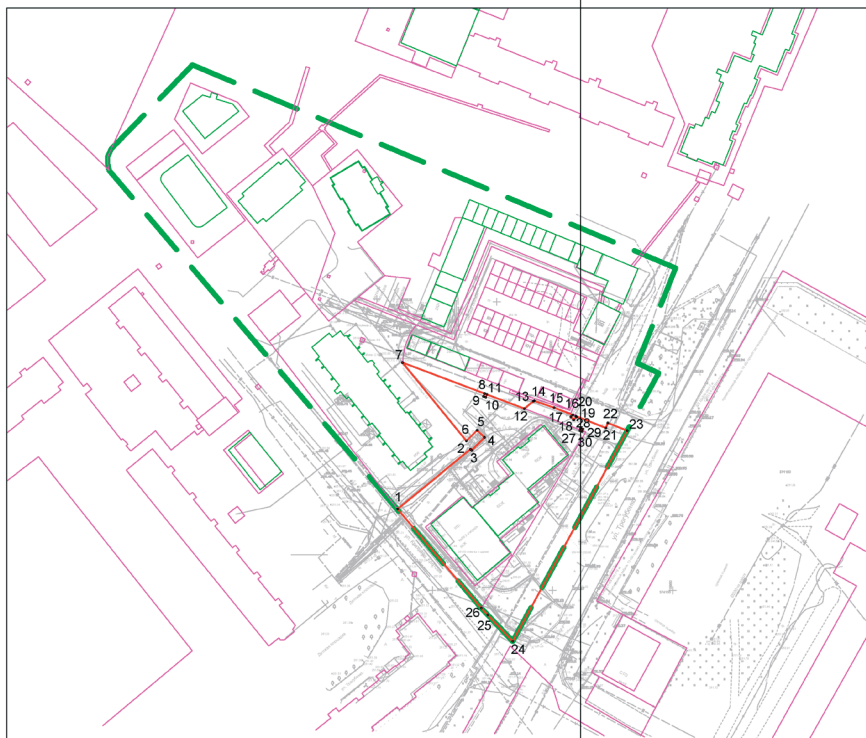
№ точки	Координаты, м		Средняя квадратическая погрешность положения характерной точки (Mt), м
	X	Y	
1	2	3	4
1	374190.36	19944.20	0,10
2	374194.40	19935.35	0,10
3	374234.07	19951.27	0,10
4	374234.07	19951.27	0,10
5	374234.07	19951.27	0,10
6	374234.07	19951.27	0,10
7	374234.07	19951.27	0,10
8	374234.07	19951.27	0,10
9	374318.67	19750.02	0,10
10	374283.74	19716.22	0,10
11	374280.34	19714.67	0,10
12	374277.38	19714.77	0,10
13	374274.78	19715.30	0,10
14	374092.55	19870.33	0,10
15	374089.71	19873.00	0,10
16	374078.70	19883.41	0,10

						Лист
Изм.	Лист	№ докум.	Подпись	Дата		7



- Условные обозначения**
- 1 - Номер образуемого земельного участка
 - 1, 2, 3, 4, 5, 6, 7, 8, 9 - Номер поворотных точек образуемого земельного участка
 - Обозначение образуемого земельного участка
 - Обозначение существующих земельных участков
 - Красные линии
 - Линии отступа от красных линий
 - Граница территории, в отношении которой принято решение о подготовке проекта межевания
 - Существующие объекты капитального строительства

					Проект внесения изменений в проект межевания территории города Рязанского, в районе многоквартирного дома, ул. Троицкая, 58			
Изм.	Кол. у-т	Лист	Издок	Подп.	Дата	Статус	Лист	Листов
						П	1	1
Разработал:	Инженер					Чертеж проекта внесения изменений в проект межевания территории города Рязанского, в районе многоквартирного дома, ул. Троицкая, 58		ИПН "Земель Сервис" СРО-П-00905062009



- Условные обозначения**
- 1 - Номер образуемого земельного участка
 - 1, 2, 3, 4, 5, 6, 7, 8, 9 - Номер поворотных точек образуемого земельного участка
 - Обозначение образуемого земельного участка
 - Обозначение существующих земельных участков
 - Граница территории, в отношении которой принято решение о подготовке проекта межевания
 - Существующие объекты капитального строительства

					Проект внесения изменений в проект межевания территории города Рязанского, в районе многоквартирного дома, ул. Троицкая, 58			
Изм.	Кол. у-т	Лист	Издок	Подп.	Дата	Статус	Лист	Листов
						П	1	1
Разработал:	Инженер					Направление на законченное решение межевания		ИПН "Земель Сервис" СРО-П-00905062009

Информационное сообщение
о проведении публичных слушаний по обсуждению
проекта внесения изменений в проект межевания территории
жилого квартала в границах улиц Кретьова, Абаканская, Ване-
ева, Народная

В соответствии с постановлением Администрации города Минусинска от 22.07.2022 № АГ-1472-п «О проведении публичных слушаний по рассмотрению документации по планировке территории города Минусинска» публичные слушания состоятся 08 августа 2022 года в 10 часов 00 минут, по адресу: г. Минусинск, ул. Гоголя, 63, 2 этаж.

В период с 22.07.2022 по 05.08.2022 будет организована экспозиция материалов по рассматриваемым проектам по адресу:

- г. Минусинск, ул. Гоголя, 63, 2 этаж, Управление архитектуры,

градостроительства и землепользования администрации города Минусинска;

Материалы проекта размещены в газете «Минусинск официальный» и на официальном сайте Администрации города Минусинска (Главная » Администрация » Градостроительная деятельность » Документация по планировке территории).

Письменные предложения и замечания по проекту, вынесенному на публичные слушания, направляются в комиссию в период с момента опубликования информационного сообщения о проведении публичных слушаний, по адресу: Россия, Красноярский край, г. Минусинск, ул. Гоголя, 68, 2 этаж каб. 14, с 9:00 до 13:00, с 14:00 до 18:00 и электронной почте: arkhitek2025@mail.ru, kans@admn.kristel.ru, кроме выходных дней. Предложения и замечания по проектам, вынесенным на публичные слушания, должны соответствовать предмету публичных слушаний.

Приложение
к постановлению Администрации
города Минусинска
от _____ № _____

Муниципальное унитарное предприятие
города Минусинска «ЗЕМЛИ ГОРОДА»

Проект внесения изменений в проект межевания территории
жилого квартала в границах улиц Кретьова, Абаканская,
Ванеева, Народная

Проект межевания территории
(ПМ)

г. Минусинск
2022 г.

Содержание

1. Общие данные.
2. Перечень и сведения о площади образуемых земельных участков, в том числе возможные способы их образования.
3. Каталог координат, концевых и поворотных точек образованных земельным участком.
4. Каталог координат концевых и поворотных точек красных линий.
5. Каталог координат поворотных точек территории, в отношении которой разрабатывается проект межевания.
6. Чертеж проекта межевания территории.
7. Чертеж материалов по обоснованию проекта межевания территории.

Муниципальное унитарное предприятие
города Минусинска «ЗЕМЛИ ГОРОДА»

Проект внесения изменений в проект межевания территории жилого квартала в границах улиц Кретьова, Абаканская, Ванеева, Народная

Проект межевания территории
(ПМ)

Основная (утверждаемая) часть проекта межевания
Материалы по обоснованию проекта межевания



Директор МУП «Земли города»

А.И. Целуев

г. Минусинск
2022 г.

										Проект внесения изменений в проект межевания территории жилого квартала в границах улиц Кретьова, Абаканская, Ванеева, Народная	
Изм.	Лист	№ докум.	Подпись	Дата	Лист	Лист	Лист	Лист	Лист	Лист	Лист
Разраб.	Лист	Лист		07.2022		2				12	
Общие данные											МУП «ЗЕМЛИ ГОРОДА» СРО-П-009-05062009

Общие данные

Проектируемые участки находятся на территории кадастрового квартала с кадастровым номером № 24:53:0110365 Красноярский край г. Минусинск, район жилого квартала в границах улиц Кретьова, Абаканская, Ванеева, Народная.

Проект внесения изменений в проект межевания территории жилого квартала в границах улиц Кретьова, Абаканская, Ванеева, Народная, выполнен на основании постановления администрации города Минусинска № АГ – 1329-п от 05.07.2022 г.

Проектируемые участки находятся в юго-западной части жилого района города Минусинска.

Общая площадь проектируемой территории составляет:

1. ул. Кретьова, д.4	6087,0 м ²
2. ул. Кретьова, д.6	7226,0 м ²
3. ул. Кретьова, д.8	3893,5 м ²
4. ул. Ванеева, д.23	4780,0 м ²
5. ул. Ванеева, д.25	4533,0 м ²
6. ул. Ванеева, д.27	4578,0 м ²
7. ул. Народная, д.13	5535,0 м ²
8. ул. Народная, д.13 г	3044,7 м ²
9. ул. Ванеева, д.29	1073,0 м ²
10. район ул. Народная, д.13	71,0 м ²

Категория земель образуемых участков: Земли населенных пунктов.

Вид разрешенного использования образуемых земельных участков №1 - №8: многоэтажная жилая застройка (высотная застройка) (код - 2.6).

Вид разрешенного использования образуемого земельного участка №9: для эксплуатации нежилого здания (стоматологическая клиника).

Вид разрешенного использования образуемого земельного участка №10: коммунальное обслуживание (код - 3.1).

В качестве исходных данных использована топографическая съемка жилого квартала в границах улиц Кретьова, Абаканская, Ванеева, Народная, выполненная МУП «Земли города» в 2021г.

Система координат – местная зона № 167.


					Проект внесения изменений в проект межевания территории жилого квартала в границах улиц Кретьова, Абаканская, Ванеева, Народная				
Изм.	Лист	№ докум.	Подпись	Дата					
Разраб.	Липунцов		07.2022	Общие данные			Лит.	Лист	Листов
						3	12		
					МУП «ЗЕМЛИ ГОРОДА» СРО-П-009-05062009				

Таблица 1. - Перечень и сведения о площади образуемых земельных участков, в том числе возможные способы их образования

№ образуемого земельного участка	Площадь образуемого земельного участка, S, м ²	Способ образования земельного участка
1	2	3
1	6087,0 м ²	Перераспределение
2	7226,0 м ²	Перераспределение земельного участка с кадастровым номером 24:53:0110365:5324 с землями, находящиеся в государственной или муниципальной собственности
3	3893,5 м ²	Перераспределение земельного участка с кадастровым номером 24:53:0110365:336 с землями, находящиеся в государственной или муниципальной собственности
4	4780,0 м ²	Перераспределение земельного участка с кадастровым номером 24:53:0110365:339 с землями, находящиеся в государственной или муниципальной собственности
5	4533,0 м ²	Перераспределение земельного участка с кадастровым номером 24:53:0110365:338 с землями, находящиеся в государственной или муниципальной собственности
6	4578,0 м ²	Перераспределение земельного участка с кадастровым номером 24:53:0110365:335 с землями, находящиеся в государственной или муниципальной собственности
7	5535,0 м ²	Перераспределение земельного участка с кадастровым номером 24:53:0110365:343 с землями, находящиеся в государственной или муниципальной собственности
8	3044,7 м ²	Перераспределение земельного участка с кадастровым номером 24:53:0110365:2017 с землями, находящиеся в государственной или муниципальной собственности
9	1073,0 м ²	Перераспределение земельного участка с кадастровым номером 24:53:0110365:327 с землями, находящиеся в государственной или муниципальной собственности
10	71,0 м ²	Перераспределение земельного участка с кадастровым номером 24:53:0110365:318 с землями, находящиеся в государственной или муниципальной собственности

						Лист
						4
Изм.	Лист	№ докум.	Подпись	Дата		

Таблица 2. – Каталог координат, конечных и поворотных точек образованных земельным участком

Участок № 1 «ул. Кретьова, д.4»			
№ точки	Координаты, м		Средняя квадратическая погрешность положения характерной точки (Mt), м
	X	Y	
1	2	3	4
1	374695.03	19403.81	0,10
2	374735.25	19455.07	0,10
3	374696.21	19485.89	0,10
4	374667.62	19483.48	0,10
5	374638.58	19506.40	0,10
6	374612.73	19473.57	0,10
7	374611.88	19470.27	0,10
8	374612.68	19468.80	0,10
9	374620.49	19469.13	0,10
10	374621.10	19469.92	0,10
11	374620.31	19470.54	0,10
12	374619.69	19469.75	0,10
Участок № 2 «ул. Кретьова, д.6»			
№ точки	Координаты, м		Средняя квадратическая погрешность положения характерной точки (Mt), м
	X	Y	
1	2	3	4
1	374696.21	19485.89	0,10
2	374696.81	19486.73	0,10
3	374692.37	19489.92	0,10
4	374699.39	19499.65	0,10
5	374705.57	19495.09	0,10
6	374723.27	19517.73	0,10
7	374627.67	19592.84	0,10
8	374626.80	19591.71	0,10
9	374619.86	19584.30	0,10
10	374601.17	19560.88	0,10
11	374602.16	19560.11	0,10
12	374599.09	19555.92	0,10
13	374581.40	19551.53	0,10
14	374638.58	19506.40	0,10
15	374667.62	19483.48	0,10

					Лист
					5
Изм.	Лист	№ докум.	Подпись	Дата	

Участок № 3 «ул. Кротова, д.8»			
№ точки	Координаты, м		Средняя квадратическая погрешность положения характерной точки (Mt), м
	X	Y	
1	2	3	4
1	374542.86	19521.01	0,10
2	374561.91	19544.83	0,10
3	374568.16	19548.24	0,10
4	374581.40	19551.53	0,10
5	374638.58	19506.40	0,10
6	374612.73	19473.57	0,10
7	374612.64	19473.63	0,10
8	374613.03	19475.13	0,10
9	374612.23	19475.34	0,10
10	374612.55	19476.38	0,10
11	374610.63	19476.95	0,10
12	374610.30	19475.87	0,10
13	374608.84	19476.29	0,10
14	374607.76	19472.14	0,10
15	374600.43	19477.94	0,10
16	374601.71	19479.49	0,10
17	374600.15	19480.75	0,10
18	374598.89	19479.21	0,10
19	374597.49	19477.49	0,10
20	374614.35	19478.47	0,10
21	374615.42	19479.83	0,10
22	374614.05	19480.90	0,10
23	374612.98	19479.53	0,10
Участок № 4 «ул. Вансеева, д.23»			
№ точки	Координаты, м		Средняя квадратическая погрешность положения характерной точки (Mt), м
	X	Y	
1	2	3	4
1	374583.39	19607.21	0,10
2	374584.46	19605.99	0,10
3	374591.78	19601.19	0,10
4	374602.19	19595.54	0,10
5	374601.53	19594.33	0,10
6	374594.47	19585.13	0,10
7	374597.94	19582.74	0,10
8	374602.14	19581.33	0,10
9	374610.92	19574.54	0,10
10	374611.62	19573.97	0,10
11	374601.17	19560.88	0,10
12	374602.16	19560.11	0,10
13	374599.09	19555.92	0,10
14	374581.40	19551.53	0,10
15	374568.16	19548.24	0,10

						Лист
						6
Изм.	Лист	№ докум.	Подпись	Дата		

16	374561.91	19544.83	0,10
17	374542.86	19521.01	0,10
18	374509.13	19548.20	0,10
19	374518.95	19560.60	0,10
20	374566.79	19619.67	0,10
21	374568.24	19618.75	0,10
22	374569.88	19617.76	0,10
23	374529.11	19532.58	0,10
24	374530.35	19533.79	0,10
25	374529.12	19535.03	0,10
26	374527.90	19533.81	0,10
27	374515.42	19546.44	0,10
28	374516.63	19547.69	0,10
29	374515.37	19548.89	0,10
30	374514.17	19547.64	0,10

Участок № 5 «ул. Ванеева, д.25»

№ точки	Координаты, м		Средняя квадратическая погрешность положения характерной точки (Mt), м
	X	Y	
1	2	3	4
1	374570.03	19621.16	0,10
2	374569.40	19620.31	0,10
3	374569.54	19620.20	0,10
4	374570.93	19619.15	0,10
5	374569.88	19617.76	0,10
6	374583.39	19607.21	0,10
7	374584.46	19605.99	0,10
8	374591.78	19601.19	0,10
9	374602.19	19595.54	0,10
10	374603.81	19594.98	0,10
11	374609.47	19590.84	0,10
12	374613.12	19595.48	0,10
13	374616.60	19592.91	0,10
14	374626.80	19591.71	0,10
15	374627.67	19592.84	0,10
16	374623.67	19595.98	0,10
17	374660.23	19642.97	0,10
18	374646.10	19656.99	0,10
19	374638.71	19663.94	0,10
20	374636.26	19666.26	0,10
21	374628.85	19673.26	0,10
22	374617.58	19683.90	0,10
23	374586.00	19644.05	0,10
24	374570.71	19624.74	0,10
25	374571.82	19623.56	0,10
26	374607.53	19653.23	0,10
27	374608.78	19654.42	0,10
28	374607.60	19655.68	0,10
29	374606.33	19654.48	0,10

						Лист
						7
Изм.	Лист	№ докум.	Подпись	Дата		

Участок № 6 «ул. Ванеева, д.27»			
№ точки	Координаты, м		Средняя квадратическая погрешность положения характерной точки (Mt), м
	X	Y	
1	2	3	4
1	374617.58	19683.90	0,10
2	374628.85	19673.26	0,10
3	374636.26	19666.26	0,10
4	374638.72	19663.95	0,10
5	374646.10	19656.99	0,10
6	374660.23	19642.97	0,10
7	374668.45	19636.56	0,10
8	374686.51	19658.12	0,10
9	374687.89	19659.79	0,10
10	374695.41	19675.63	0,10
11	374698.22	19676.71	0,10
12	374695.35	19683.23	0,10
13	374701.40	19696.62	0,10
14	374694.24	19713.68	0,10
15	374685.28	19721.60	0,10
16	374672.95	19731.96	0,10
17	374671.69	19730.78	0,10
18	374667.28	19726.66	0,10
19	374661.70	19730.92	0,10
20	374661.54	19730.54	0,10
21	374626.93	19695.52	0,10
22	374624.59	19692.80	0,10

Участок № 7 «ул. Народная, д.13»

№ точки	Координаты, м		Средняя квадратическая погрешность положения характерной точки (Mt), м
	X	Y	
1	2	3	4
1	374755.07	19618.79	0,10
2	374754.19	19620.64	0,10
3	374756.61	19625.96	0,10
4	374733.67	19682.78	0,10
5	374723.43	19707.94	0,10
6	374720.83	19714.68	0,10
7	374719.21	19719.35	0,10
8	374717.62	19718.64	0,10
9	374716.92	19720.22	0,10
10	374718.49	19720.93	0,10
11	374718.78	19721.06	0,10
12	374715.81	19727.62	0,10
13	374714.54	19727.08	0,10
14	374702.89	19722.10	0,10
15	374697.32	19714.37	0,10
16	374694.25	19713.68	0,10
17	374695.76	19710.09	0,10

						Лист
Изм.	Лист	№ докум.	Подпись	Дата		8

18	374701.40	19696.62	0,10
19	374695.35	19683.23	0,10
20	374698.22	19676.71	0,10
21	374695.41	19675.63	0,10
22	374687.89	19659.79	0,10
23	374686.51	19658.12	0,10
24	374668.45	19636.56	0,10
25	374713.17	19601.69	0,10
26	374726.55	19617.61	0,10
27	374728.26	19618.33	0,10
28	374731.03	19611.73	0,10
29	374731.17	19609.83	0,10
30	374730.88	19608.66	0,10
31	374742.68	19613.79	0,10

Участок № 8 «ул. Народная, д.13 г»

№ точки	Координаты, м		Средняя квадратическая погрешность положения характерной точки (Mt), м
	X	Y	
1	2	3	4
1	374755.07	19618.79	0,10
2	374758.46	19611.60	0,10
3	374756.62	19610.98	0,10
4	374763.04	19591.91	0,10
5	374769.10	19594.62	0,10
6	374782.95	19559.51	0,10
7	374780.79	19558.35	0,10
8	374790.20	19543.47	0,10
9	374780.95	19550.72	0,10
10	374774.00	19542.06	0,10
11	374772.68	19543.14	0,10
12	374763.48	19541.21	0,10
13	374748.19	19521.26	0,10
14	374734.43	19532.01	0,10
15	374750.37	19552.39	0,10
16	374730.42	19588.24	0,10
17	374713.17	19601.69	0,10
18	374718.61	19608.17	0,10
19	374726.55	19617.61	0,10
20	374728.26	19618.33	0,10
21	374731.03	19611.73	0,10
22	374731.17	19609.83	0,10
23	374730.88	19608.66	0,10
24	374742.68	19613.79	0,10
25	374747.30	19523.44	0,10
26	374754.95	19532.60	0,10
27	374749.37	19537.26	0,10
28	374741.74	19528.07	0,10

Изм.	Лист	№ докум.	Подпись	Дата

Лист

9

Участок № 9 «ул. Ванеева, д.29»			
№ точки	Координаты, м		Средняя квадратическая погрешность положения характерной точки (Mt), м
	X	Y	
1	2	3	4
1	374694.24	19713.68	0,10
2	374697.32	19714.37	0,10
3	374702.89	19722.10	0,10
4	374715.81	19727.62	0,10
5	374711.27	19737.58	0,10
6	374706.71	19745.86	0,10
7	374699.71	19757.19	0,10
8	374692.83	19753.15	0,10
9	374686.54	19749.43	0,10
10	374668.04	19735.67	0,10
11	374671.69	19730.78	0,10
12	374672.95	19731.96	0,10
13	374685.27	19721.60	0,10
Участок № 10 «район ул. Народная, д.13»			
№ точки	Координаты, м		Средняя квадратическая погрешность положения характерной точки (Mt), м
	X	Y	
1	2	3	4
1	374759.46	19611.94	0,10
2	374756.62	19610.98	0,10
3	374763.04	19591.91	0,10
4	374766.82	19593.60	0,10

						Лист
Изм.	Лист	№ докум.	Подпись	Дата		10

Таблица 3. - Каталог координат конечных и поворотных точек красных линий

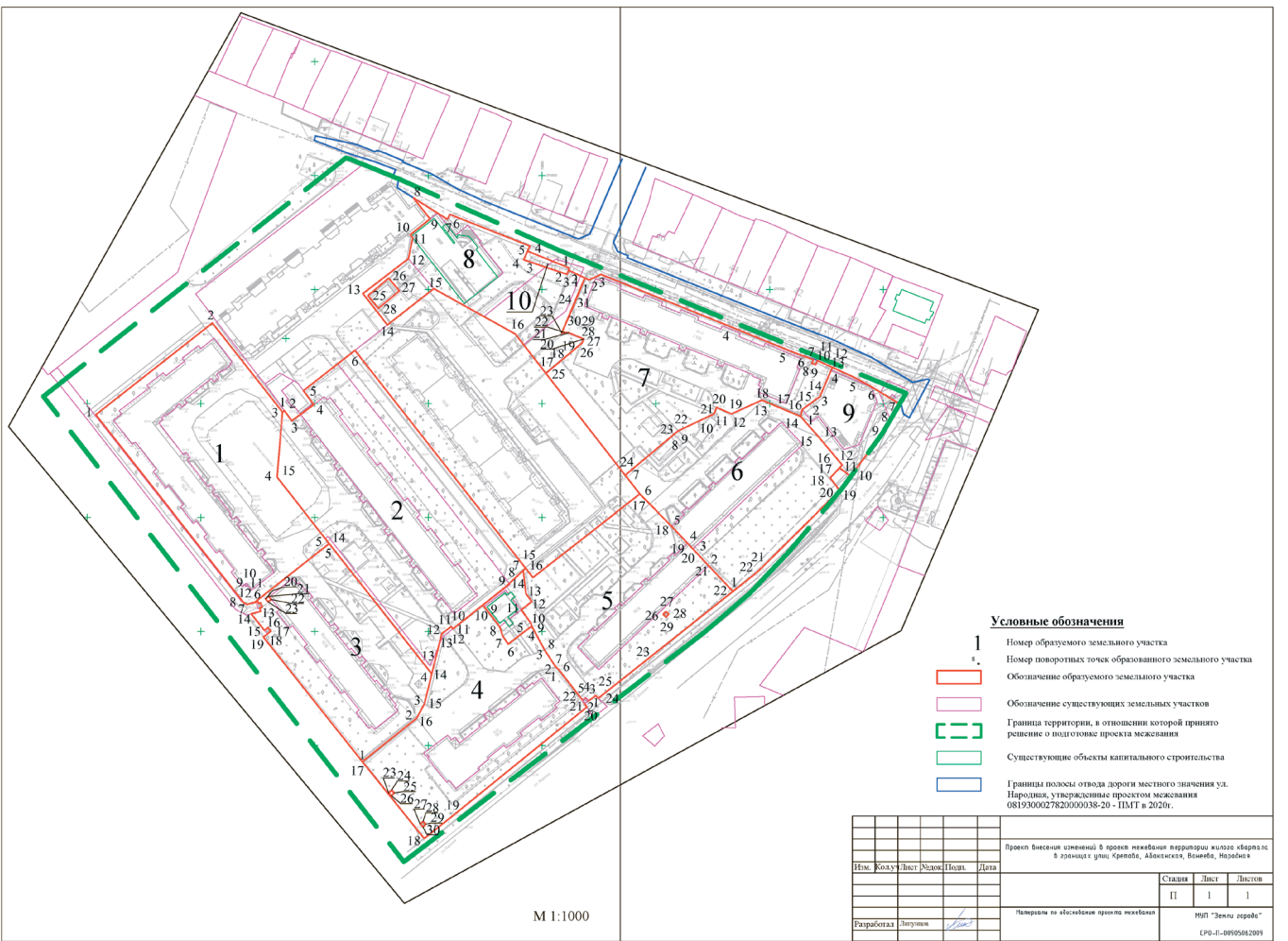
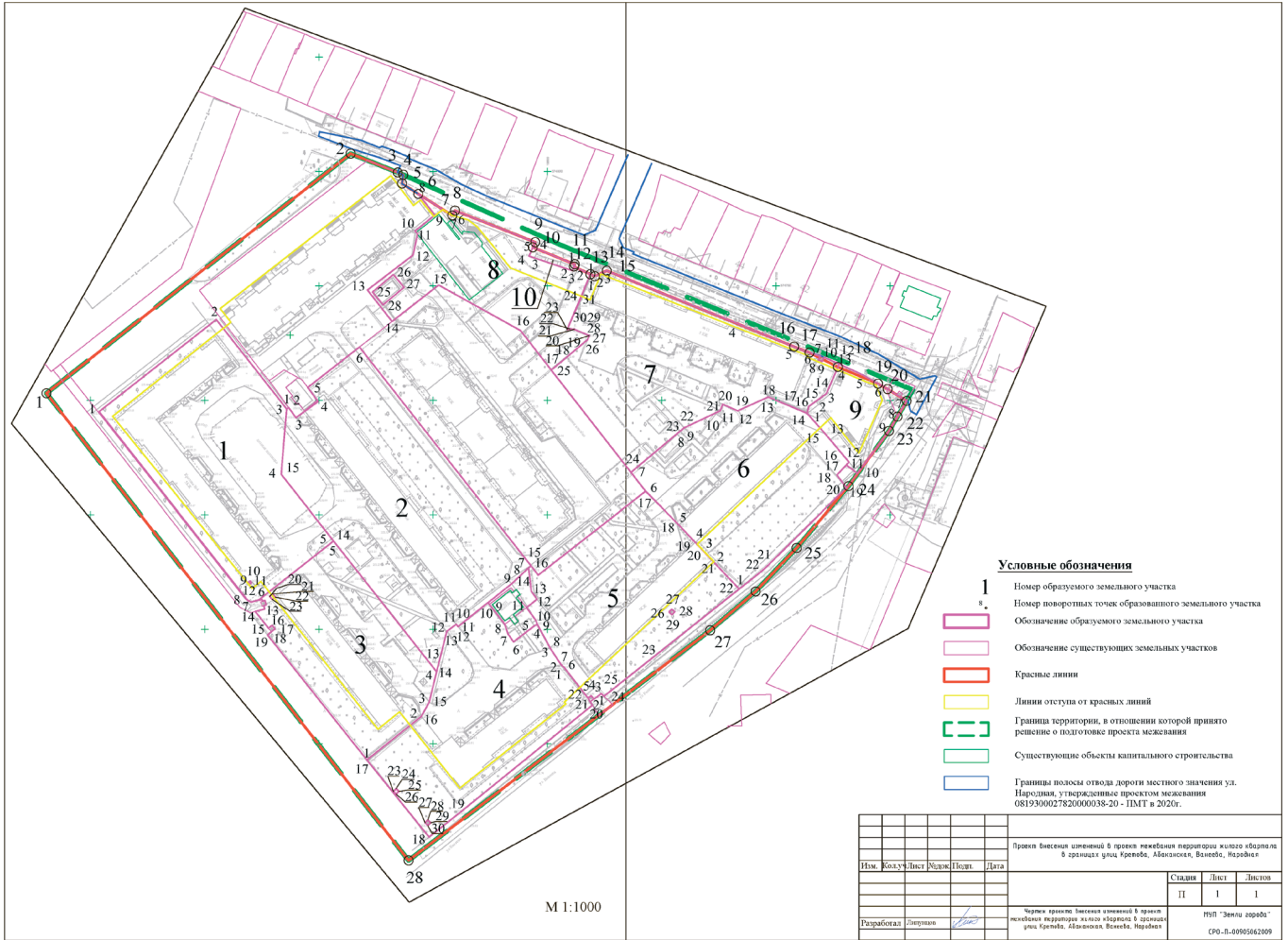
№ точки	Координаты, м		Средняя квадратическая погрешность положения характерной точки (Mt), м
	X	Y	
1	2	3	4
1	374703.01	19380.77	0,10
2	374807.85	19513.87	0,10
3	374799.58	19534.44	0,10
4	374798.58	19536.91	0,10
5	374794.72	19536.34	0,10
6	374790.20	19543.47	0,10
7	374780.79	19558.35	0,10
8	374782.95	19559.51	0,10
9	374769.10	19594.62	0,10
10	374766.82	19593.60	0,10
11	374759.46	19611.94	0,10
12	374758.46	19611.60	0,10
13	374755.07	19618.79	0,10
14	374754.19	19620.64	0,10
15	374756.61	19625.96	0,10
16	374723.43	19707.94	0,10
17	374720.83	19714.68	0,10
18	374714.54	19727.09	0,10
19	374707.25	19744.62	0,10
20	374704.87	19748.84	0,10
21	374699.71	19757.19	0,10
22	374692.83	19753.15	0,10
23	374686.54	19749.43	0,10
24	374662.41	19731.69	0,10
25	374635.52	19709.02	0,10
26	374616.51	19691.07	0,10
27	374599.51	19671.21	0,10
28	374498.89	19539.22	0,10

						Лист
						11
Изм.	Лист	№ докум.	Подпись	Дата		

Таблица 4. - Перечень координат характерных точек территории, в отношении которой разрабатывается проект межевания

Участок № 1 «территория жилого квартала в границах улиц Кретова, Абаканская, Ванеева, Народная»			
№ точки	Координаты, м		Средняя квадратическая погрешность положения характерной точки (Mt), м
	X	Y	
1	2	3	4
1	374704.49	19759.99	0,10
2	374767.70	19606.23	0,10
3	374767.70	19606.23	0,10
4	374798.58	19536.91	0,10
5	374804.89	19521.33	0,10
6	374807.85	19513.87	0,10
7	374703.01	19380.77	0,10
8	374703.01	19380.77	0,10
9	374498.89	19539.22	0,10
10	374599.51	19671.21	0,10
11	374616.51	19691.07	0,10
12	374635.52	19709.02	0,10
13	374662.41	19731.69	0,10
14	374686.54	19749.43	0,10
15	374692.83	19753.15	0,10

						Лист
Изм.	Лист	№ докум.	Подпись	Дата		12



Места распространения печатного средства массовой информации «Минусинск официальный»

- Минусинский городской Совет депутатов – ул. Гоголя, 68;
- Администрация г. Минусинска – ул. Гоголя, 68;
- Контрольно-счетная палата г. Минусинска – ул. Гоголя, 68;
- Минусинская межрайонная прокуратура – ул. Октябрьская, 41;
- Архив г. Минусинска - ул. Ленина, 68;
- Центральная городская библиотека – ул. Народная, 74;
- Городская библиотека им. А. Т. Черкасова - ул. Штабная 14;
- Минусинская местная общественная организация ветеранов (пенсионеров) войны, труда, Вооруженных сил и правоохранительных органов - ул. Октябрьская, 79;



«Минусинск официальный»	Учредители: Минусинский городской совет депутатов, Администрация города Минусинска	Адрес редакции и издательства: 662600, г.Минусинск, ул.Гоголя, 68 Телефоны: 2-19-18, 2-05-37 Эл. почта: smir@adm.kristel.ru	Тираж 8 экз.
----------------------------	--	--	--------------