

МИНУСИНСК ОФИЦИАЛЬНЫЙ

28 октября 2022г. № 89/1

Распространяется бесплатно

Основан в декабре 2015г.

В этом выпуске:

- **Заключение** о результатах публичных слушаний по проекту внесения изменений в Правила землепользования и застройки муниципального образования городской округ город Минусинск

- График приема депутатов Минусинского городского Совета депутатов 7 созыва Ноябрь 2022

- **Постановление № АГ-2216-п от 26.10.2022** об утверждении схемы границ прилегающей территории города Минусинска, ул. Абаканская, 70 «б», пом.1, пом.2, пом.3, пом.4, пом.5, пом.6, пом.7

- **Постановление № АГ-2217-п от 26.10.2022** об утверждении схемы границ прилегающей территории города Минусинска, ул. Абаканская, 63 «а»

- **Постановление № АГ-2218-п от 26.10.2022** об утверждении схемы границ прилегающей территории города Минусинска, ул. Абаканская, 63 «в»

- **Постановление № АГ-2219-п от 26.10.2022** об утверждении схемы границ прилегающей территории города Минусинска, ул. Абаканская, 65-5,6

- **Постановление № АГ-2220-п от 26.10.2022** об утверждении схемы границ прилегающей территории города Минусинска, ул. Абаканская, 72

- **Постановление № АГ-2221-п от 26.10.2022** об утверждении схемы границ прилегающей территории города Минусинска, ул. Абаканская, 63 «б»

- **Постановление № АГ-2222-п от 26.10.2022** об утверждении схемы границ прилегающей территории города Минусинска, ул. Абаканская, 63

- **Постановление № АГ-2223-п от 26.10.2022** об утверждении схемы границ прилегающей территории города Минусинска, ул. Абаканская, 65-1

- **Постановление № АГ-2224-п от 26.10.2022** об утверждении схемы границ прилегающей территории города Минусинска, ул. Абаканская, 65-2,3

- **Постановление № АГ-2225-п от 26.10.2022** об утверждении схемы

границ прилегающей территории города Минусинска, ул. Абаканская, 65-4,7

- **Постановление № АГ-2226-п от 26.10.2022** о проведении публичных слушаний по предоставлению разрешения на условно разрешенный вид использования земельного участка с кадастровым номером 24:53:0110365:5789

Заключение

о результатах публичных слушаний по проекту внесения изменений в Правила землепользования и застройки муниципального образования городской округ город Минусинск

24.10.2022

В соответствии с постановлением Администрации города Минусинска от 10.10.2022 № АГ-2096-п «О проведении публичных слушаний по проекту внесения изменений в Правила землепользования и застройки муниципального образования городской округ город Минусинск» публичные слушания состоялись:

- 24.10.2022 г., в 14 час. 00 мин. по адресу: Россия, Красноярский край, г. Минусинск, п. Зеленый Бор, ул. Журавлева, 9, Дом культуры поселка Зеленый Бор;
- 24.10.2022 г., в 16 час. 00 мин. по адресу: Россия, Красноярский край, г. Минусинск, ул. Гоголя, 68, 1 этаж.

В газете «Минусинск Официальный» от 11.10.2022 № 84/1, 84/2 и на официальном сайте муниципального образования город Минусинск опубликовано оповещение о начале публичных слушаний по рассмотрению проекта внесения изменений в Правила землепользования и застройки муниципального образования городской округ город Минусинск.

На публичные слушания был вынесен вопрос о рассмотрении проекта внесения изменений в Правила землепользования и застройки муниципального образования городской округ город Минусинск

Со дня объявления о проведении публичных слушаний в адрес Администрации города Минусинска предложений и замечаний не поступило.

Протокол № 1 публичных слушаний оформлен 24.10.2022 г. (п. Зеленый Бор).

Протокол № 2 публичных слушаний оформлен 24.10.2022 г. (г. Минусинск).

В публичных слушаниях приняли участие 9 человек.

Участники публичных слушаний единогласно решили одобрить содержание проекта внесения изменений в Правила землепользования и застройки муниципального образования городской округ город Минусинск.

Выводы комиссии: рекомендовать Главе города Минусинска принять проект внесения изменений в Правила землепользования и застройки муниципального образования городской округ город Минусинск и направить его в Минусинский городской Совет депутатов для утверждения.

Е.В. ЗЫКОВ,
заместитель председателя комиссии.
С.А. ЗАМЯТКИНА,
секретарь комиссии.

График приема депутатов Минусинского городского Совета депутатов 7 созыва

Ноябрь 2022

№ округа	Ф.И.О.	Дата приема	Адрес приема
по одномандатному избирательному округу №1 от партии «Единая Россия»	Букреев Владимир Анатольевич	03.11; 10.11; 17.11; 24.11	МОБУ «ООШ№1» (каждый четверг месяца) с 17.00-19.00ч
по одномандатному избирательному округу №2 от партии «Единая Россия»	Ефименко Светлана Алексеевна	16.11	ул.Автомобильная,37 (третья среда месяца) с 16.00-18.00 ч.
по одномандатному избирательному округу №3 от партии «Единая Россия»	Башкатов Денис Валентинович	01.11	ул.Гоголя, 68, Минусинский городской Совет депутатов т.5-03-36 с 15-00 часов
по одномандатному избирательному округу №4 от партии «Единая Россия»	Вернер Елена Николаевна	07.11; 14.11; 21.11; 28.11	Редакция газеты «Власть труда» (каждый понедельник) с 9.00-16.00 часов
по одномандатному избирательному округу №5 от партии «Единая Россия»	Борисова Светлана Анатольевна	02.11	ул.Гоголя, 68, Минусинский городской Совет депутатов т.5-03-36 с 15-00 часов
по одномандатному избирательному округу №6 от партии «Единая Россия»	Ржапецкий Роман Дмитриевич	01.11	СпортМастер, ул.Кретьова,9 (первый вторник месяца) с 9.00-11.00 ч.
по одномандатному избирательному округу №7 от партии «Единая Россия»	Бревнов Александр Владимирович	08.11	ул.Гоголя, 68, Минусинский городской Совет депутатов т.5-03-36 с 15-00 часов
по одномандатному избирательному округу №8 от партии «Единая Россия»	Байков Сергей Геннадьевич	03.11	МОБУ «Русская школа» (первый четверг месяца) с 14.00-17.00 часов
по одномандатному избирательному округу №9 от партии «Единая Россия»	Огоренко Сергей Вениаминович	16.11	МБУ ДО ДЮСШ ул.Кретьова,20 (третья среда месяца) с 14.00-16.00 ч.
по одномандатному избирательному округу №10 от партии «Единая Россия»	Голиков Владимир Александрович	15.11	ул.Гоголя, 68, Минусинский городской Совет депутатов т.5-03-36 с 15-00 часов
по одномандатному избирательному округу №11 от партии «Единая Россия»	Сухов Алексей Викторович	22.11	ул.Народная,17 (ЦКР) с 15.00-17 часов

по одному избирательному округу от партии «Единая Россия»	Чумаченко Лариса Ивановна	Каждый четверг	ул. Гоголя, 68 Минусинский городской Совет депутатов т. 5-03-36 с 15-00
по одному избирательному округу от партии «Единая Россия»	Вычужанина Татьяна Ивановна	23.11	ул. Октябрьская, 52, с 15.00 часов
по одному избирательному округу от партии «Единая Россия»	Трухин Михаил Николаевич	25.11	пер. Ботанический, 1 Детский реабилитационный центр ООО «Виктория» каб. гл.врач с 15-00 часов
по одному избирательному округу от партии «Единая Россия»	Соколов Игорь Сергеевич	29.11	ул. Гоголя, 68 Минусинский городской Совет депутатов т5-03-36 с 18-00 часов
по одному избирательному округу от партии «Единая Россия»	Хаметшина Нина Александровна	30.11	ул. Трегубенко, 67 т.2-91-20 с 15.00 часов
по одному избирательному округу от партии «Единая Россия»	Паникаев Роман Андреевич	09.11	ул. Гоголя, 68 Минусинский городской Совет депутатов т5-03-36 с 15-00
по одному избирательному округу от партии «КПРФ»	Горнаков Алексей Петрович	03.11; 10.11; 17.11; 24.11	ул. Комсомольская, 12 пом.3 (каждый четверг месяца) с14.00-16.00 часов
по одному избирательному округу от партии «КПРФ»	Манцырев Андрей Александрович	02.11; 09.11; 16.11; 23.11; 30.11	ул. Комсомольская, 12 пом.3 (каждая среда месяца) с14.00-16.00 часов
по одному избирательному округу от партии «Зелёные»	Хайрулина Марина Владимировна	01.11	ул. Гоголя, 68 Минусинский городской Совет депутатов т5-03-36 с 16-00
по одному избирательному округу от партии «ЛДПР»	Васильев Николай Евгеньевич	10.11	ул. Штабная, 12(с торца) (10 число каждого месяца) с 18.00-19.00
по одному избирательному округу от партии «Справедливая Россия-За правду»	Лымпко Александр Сергеевич	11.11	ул. Гоголя, 68 Минусинский городской Совет депутатов т5-03-36 с 15-00

**РОССИЙСКАЯ ФЕДЕРАЦИЯ
АДМИНИСТРАЦИЯ ГОРОДА МИНУСИНСКА
КРАСНОЯРСКОГО КРАЯ**

ПОСТАНОВЛЕНИЕ

26.10.2022

№ АГ-2216-п

Об утверждении схемы границ прилегающей территории города Минусинска, ул. Абаканская, 70 «б», пом.1, пом.2, пом.3, пом.4, пом.5, пом.6, пом.7
В соответствии с Федеральным законом Российской Федерации от 06.10.2003 № 131-ФЗ «Об общих принципах организации местного самоуправления в Российской Федерации», Уставом городского округа город Минусинск Красноярского края, законом Красноярского края от 23.05.2019 № 7-2784 «О порядке определения границ прилегающих территорий в Красноярском крае», решением Минусинского городского Совета депутатов Красноярского края от 29.06.2021 № 42-274р «Об утверждении Правил благоустройства территории муниципального образования город Минусинск», ПОСТАНОВЛЯЮ:

1. Утвердить схему границ прилегающей территории города Минусинска, ул. Абаканская, 70 «б», пом.1, пом.2, пом.3, пом.4, пом.5, пом.6, пом.7 (согласно приложению).

2. Опубликовать постановление в средствах массовой информации, осуществляющих официальное опубликование нормативно-правовых актов администрации города Минусинска и разместить на официальном сайте муниципального образования город Минусинск в сети Интернет.

3. Контроль за выполнением постановления оставляю за собой.

4. Постановление вступает в силу со дня подписания.

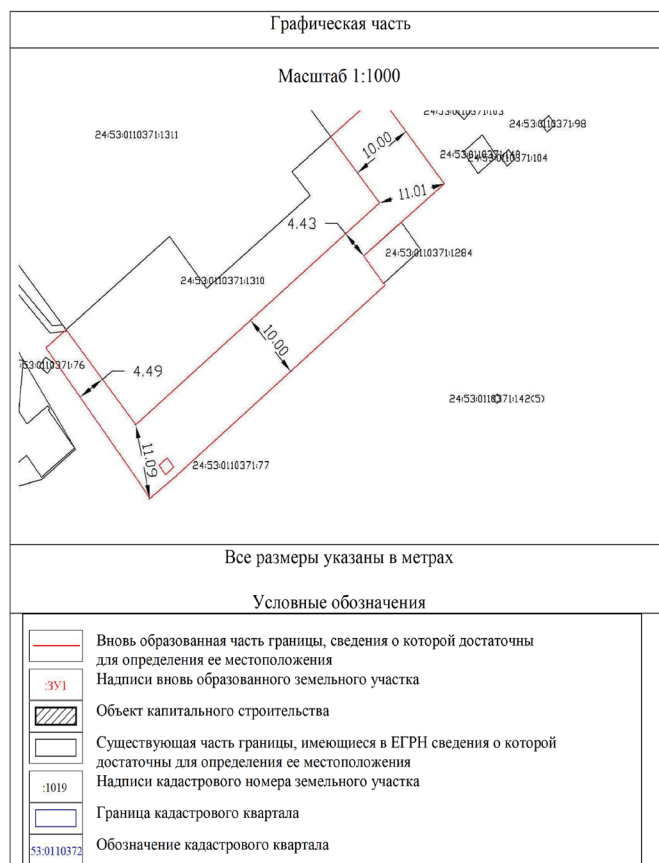
**В.В.КЫРОВ,
Врио Главы города.**

Приложение к постановлению
администрации города Минусинска
от 26.10.2022 № АГ-2216-п

Схема границ прилегающей территории	
Наименование объекта, по отношению к которому устанавливаются границы прилегающей территории	Нежилое здание (магазины)
Адрес	г. Минусинск, ул. Абаканская, 70 «б», пом.1, пом.2, пом.3, пом.4, пом.5, пом.6, пом.7
Кадастровый номер квартала(-ов), в котором расположен объект(-ы) (земельный участок, ОКС), по отношению к которому устанавливаются границы прилегающей территории	24:53:0110371
Кадастровый номер объекта(-ов) (земельный участок, ОКС), по отношению к которому устанавливаются границы прилегающей территории	24:53:0110371:1310

Сведения о границах прилегающей территории		
Сведения о характерных точках границ прилегающей территории		
Обозначение характерных точек границ	Координаты, м	
	X	Y
1	2	3
1	374105.59	18333.13
2	374107.89	18331.48
3	374127.76	18316.12
4	374130.42	18319.40
5	374116.44	18330.85
6	374149.12	18370.79
7	374158.84	18362.83
8	374165.12	18370.61
9	374151.90	18381.44
10	374146.22	18374.36
11	374145.64	18373.64

12	374141.30	18368.22
13	374137.24	18371.46
14	374136.94	18371.70
15	374108.70	18337.19
1	374105.59	18333.13
16	374110.47	18334.64
17	374111.55	18335.98
18	374110.20	18337.06
19	374109.11	18335.72
16	374110.47	18334.64



**РОССИЙСКАЯ ФЕДЕРАЦИЯ
АДМИНИСТРАЦИЯ ГОРОДА МИНУСИНСКА
КРАСНОЯРСКОГО КРАЯ**

ПОСТАНОВЛЕНИЕ

26.10.2022

№ АГ-2217-п

Об утверждении схемы границ прилегающей территории города Минусинска, ул. Абаканская, 63 «а»

В соответствии с Федеральным законом Российской Федерации от 06.10.2003 № 131-ФЗ «Об общих принципах организации местного самоуправления в Российской Федерации», Уставом городского округа город Минусинск Красноярского края, законом Красноярского края от 23.05.2019 № 7-2784 «О порядке определения границ прилегающих территорий в Красноярском крае», решением Минусинского городского Совета депутатов Красноярского края от 29.06.2021 № 42-274р «Об

утверждении Правил благоустройства территории муниципального образования город Минусинск», ПОСТАНОВЛЯЮ:

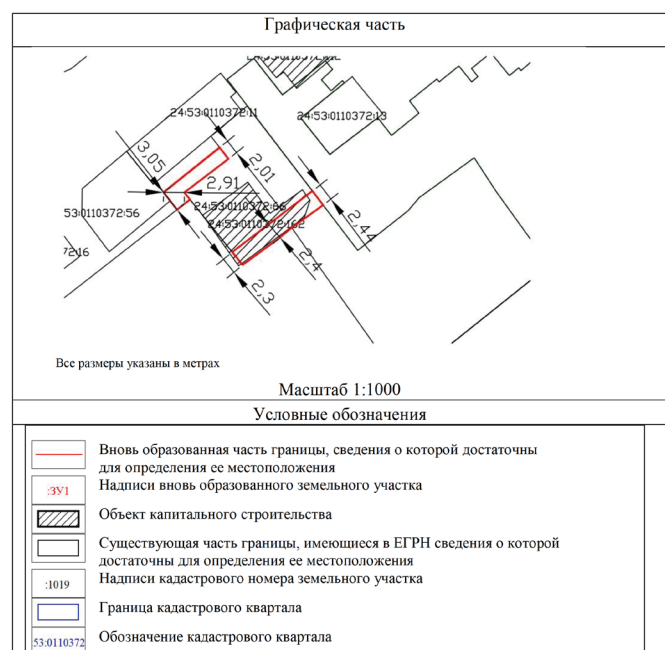
1. Утвердить схему границ прилегающей территории города Минусинска, ул. Абаканская, 63 «а» (согласно приложению).
2. Опубликовать постановление в средствах массовой информации, осуществляющих официальное опубликование нормативно-правовых актов администрации города Минусинска и разместить на официальном сайте муниципального образования город Минусинск в сети Интернет.
3. Контроль за выполнением постановления оставляю за собой.
4. Постановление вступает в силу со дня подписания.

В.В.КЫРОВ,
Врио Главы города.

Приложение к постановлению администрации города Минусинска от 26.10.2022 № АГ-2217-п

Схема границ прилегающей территории	
Наименование объекта, по отношению к которому устанавливаются границы прилегающей территории	Нежилое здание (магазин)
Адрес	г. Минусинск, ул. Абаканская, 63 «а»
Кадастровый номер квартала(-ов), в котором расположен объект(-ы) (земельный участок, ОКС), по отношению к которому устанавливаются границы прилегающей территории	24:53:0110372
Кадастровый номер объекта(-ов) (земельный участок, ОКС), по отношению к которому устанавливаются границы прилегающей территории	24:53:0110372:66

Сведения о границах прилегающей территории		
Сведения о характерных точках границ прилегающей территории		
Обозначение характерных точек границ	Координаты, м	
	X	Y
1	2	3
1	374010.29	18357.09
2	374016.47	18364.95
3	374014.90	18366.20
4	374010.26	18360.00
5	374009.29	18360.79
6	374007.91	18358.99
1	374010.29	18357.09
7	374000.27	18368.17
8	374002.05	18366.71
9	374010.47	18377.97
10	374008.54	18379.47
11	374006.71	18376.90
12	374005.41	18375.05
13	374003.95	18373.28
7	374000.27	18368.17



РОССИЙСКАЯ ФЕДЕРАЦИЯ
АДМИНИСТРАЦИЯ ГОРОДА МИНУСИНСКА
КРАСНОЯРСКОГО КРАЯ

ПОСТАНОВЛЕНИЕ

26.10.2022

№ АГ-2218-п

Об утверждении схемы границ прилегающей территории города Минусинска, ул. Абаканская, 63 «в»

синска, ул. Абаканская, 63 «в»

В соответствии с Федеральным законом Российской Федерации от 06.10.2003 № 131-ФЗ «Об общих принципах организации местного самоуправления в Российской Федерации», Уставом городского округа город Минусинск Красноярского края, законом Красноярского края от 23.05.2019 № 7-2784 «О порядке определения границ прилегающих территорий в Красноярском крае», решением Минусинского городского Совета депутатов Красноярского края от 29.06.2021 № 42-274р «Об утверждении Правил благоустройства территории муниципального образования город Минусинск», ПОСТАНОВЛЯЮ:

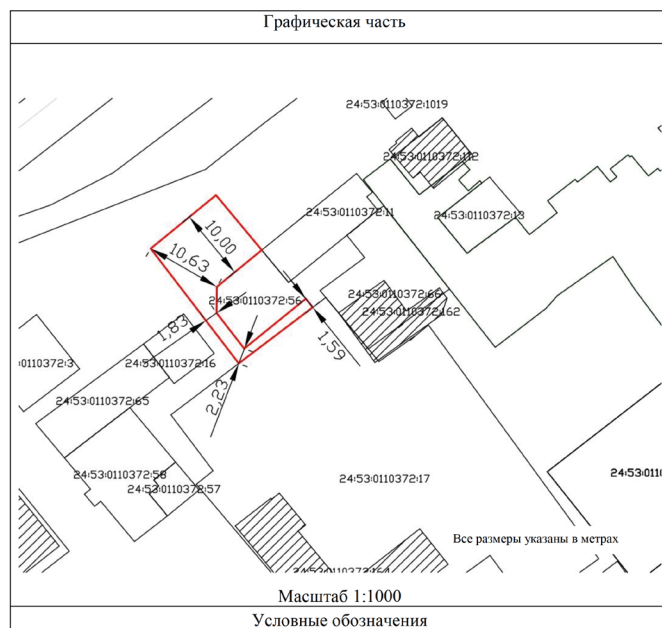
1. Утвердить схему границ прилегающей территории города Минусинска, ул. Абаканская, 63 «в» (согласно приложению).
2. Опубликовать постановление в средствах массовой информации, осуществляющих официальное опубликование нормативно-правовых актов администрации города Минусинска и разместить на официальном сайте муниципального образования город Минусинск в сети Интернет.
3. Контроль за выполнением постановления оставляю за собой.
4. Постановление вступает в силу со дня подписания.

В.В.КЫРОВ,
Врио Главы города.

Приложение к постановлению администрации города Минусинска от 26.10.2022 № АГ-2218-п

Схема границ прилегающей территории	
Наименование объекта, по отношению к которому устанавливаются границы прилегающей территории	Нежилое здание (магазин)
Адрес	г. Минусинск, ул. Абаканская, 63 «в»
Кадастровый номер квартала(-ов), в котором расположен объект(-ы) (земельный участок, ОКС), по отношению к которому устанавливаются границы прилегающей территории	24:53:0110372
Кадастровый номер объекта(-ов) (земельный участок, ОКС), по отношению к которому устанавливаются границы прилегающей территории	24:53:0110372:56

Сведения о границах прилегающей территории		
Сведения о характерных точках границ прилегающей территории		
Обозначение характерных точек границ	Координаты, м	
	X	Y
1	2	3
1	374023.69	18345.56
2	374015.95	18351.90
3	374010.80	18345.67
4	374007.11	18345.64
5	374002.09	18349.46
6	374009.12	18358.02
7	374007.91	18358.99
8	374000.01	18348.71
9	374008.17	18342.49
10	374016.14	18336.43
1	374023.69	18345.56



РОССИЙСКАЯ ФЕДЕРАЦИЯ
АДМИНИСТРАЦИЯ ГОРОДА МИНУСИНСКА
КРАСНОЯРСКОГО КРАЯ

ПОСТАНОВЛЕНИЕ

26.10.2022

№ АГ-2218-п

Об утверждении схемы границ прилегающей территории города Минусинска, ул. Абаканская, 63 «в»

РОССИЙСКАЯ ФЕДЕРАЦИЯ
АДМИНИСТРАЦИЯ ГОРОДА МИНУСИНСКА
КРАСНОЯРСКОГО КРАЯ

ПОСТАНОВЛЕНИЕ

26.10.2022

№ АГ-2219-п

Об утверждении схемы границ прилегающей территории города Минусинска, ул. Абаканская, 65-5,6

В соответствии с Федеральным законом Российской Федерации от 06.10.2003 № 131-ФЗ «Об общих принципах организации местного самоуправления в Российской Федерации», Уставом городского округа город Минусинск Красноярского края, законом Красноярского края от 23.05.2019 № 7-2784 «О порядке определения границ прилегающих территорий в Красноярском крае», решением Минусинского городского Совета депутатов Красноярского края от 29.06.2021 № 42-274р «Об утверждении Правил благоустройства территории муниципального образования город Минусинск», ПОСТАНОВЛЯЮ:

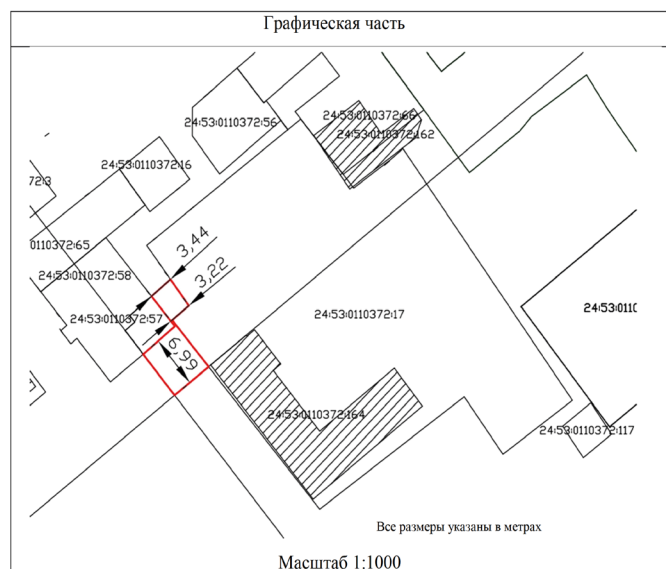
1. Утвердить схему границ прилегающей территории города Минусинска, ул. Абаканская, 65 – 5,6 (согласно приложению).
2. Опубликовать постановление в средствах массовой информации, осуществляющих официальное опубликование нормативно-правовых актов администрации города Минусинска и разместить на официальном сайте муниципального образования город Минусинск в сети Интернет.
3. Контроль за выполнением постановления оставляю за собой.
4. Постановление вступает в силу со дня подписания.

В.В.КЫРОВ,
Врио Главы города.

Приложение к постановлению
администрации города Минусинска
от 26.10.2022 № АГ-2219-п

Схема границ прилегающей территории	
Наименование объекта, по отношению к которому устанавливаются границы прилегающей территории	Нежилые помещения (туалет)
Адрес	г. Минусинск, ул. Абаканская, 65-5,6
Кадастровый номер квартала(-ов), в котором расположен объект(-ы) (земельный участок, ОКС), по отношению к которому устанавливаются границы прилегающей территории	24:53:0110372
Кадастровый номер объекта(-ов) (земельный участок, ОКС), по отношению к которому устанавливаются границы прилегающей территории	24:53:0110372:57

Сведения о границах прилегающей территории		
Сведения о характерных точках границ прилегающей территории		
Обозначение характерных точек границ	Координаты, м	
	X	Y
1	2	3
1	373986.14	18339.95
2	373988.35	18342.59
3	373984.90	18345.16
4	373983.02	18342.83
5	373976.93	18347.92
6	373973.19	18343.17
7	373978.55	18338.80
8	373982.21	18343.21
9	373986.14	18339.95
1	373986.14	18339.95



Условные обозначения	
	Вновь образованная часть границы, сведения о которой достаточны для определения ее местоположения
	Надписи вновь образованного земельного участка
	Объект капитального строительства
	Существующая часть границы, имеющиеся в ЕГРН сведения о которой достаточны для определения ее местоположения
	Надписи кадастрового номера земельного участка
	Граница кадастрового квартала
	Обозначение кадастрового квартала

РОССИЙСКАЯ ФЕДЕРАЦИЯ
АДМИНИСТРАЦИЯ ГОРОДА МИНУСИНСКА
КРАСНОЯРСКОГО КРАЯ

ПОСТАНОВЛЕНИЕ

26.10.2022

№ АГ-2220-п

Об утверждении схемы границ прилегающей территории города Минусинска, ул. Абаканская, 72

В соответствии с Федеральным законом Российской Федерации от 06.10.2003 № 131-ФЗ «Об общих принципах организации местного самоуправления в Российской Федерации», Уставом городского округа город Минусинск Красноярского края, законом Красноярского края от 23.05.2019 № 7-2784 «О порядке определения границ прилегающих территорий в Красноярском крае», решением Минусинского городского Совета депутатов Красноярского края от 29.06.2021 № 42-274р «Об утверждении Правил благоустройства территории муниципального образования город Минусинск», ПОСТАНОВЛЯЮ:

1. Утвердить схему границ прилегающей территории города Минусинска, ул. Абаканская, 72 (согласно приложению).
2. Опубликовать постановление в средствах массовой информации, осуществляющих официальное опубликование нормативно-правовых актов администрации города Минусинска и разместить на официальном сайте муниципального образования город Минусинск в сети Интернет.
3. Контроль за выполнением постановления оставляю за собой.
4. Постановление вступает в силу со дня подписания.

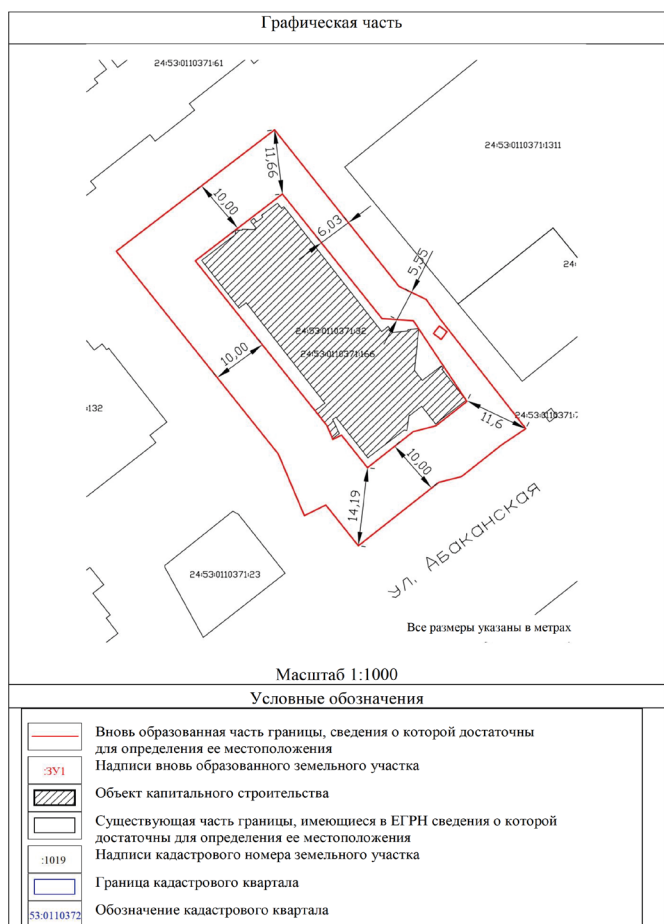
В.В.КЫРОВ,
Врио Главы города.

Приложение к постановлению
администрации города Минусинска
от 26.10.2022 № АГ-2220-п

Схема границ прилегающей территории	
Наименование объекта, по отношению к которому устанавливаются границы прилегающей территории	Нежилое здание
Адрес	г. Минусинск, ул. Абаканская, 72
Кадастровый номер квартала(-ов), в котором расположен объект(-ы) (земельный участок, ОКС), по отношению к которому устанавливаются границы прилегающей территории	24:53:0110371
Кадастровый номер объекта(-ов) (земельный участок, ОКС), по отношению к которому устанавливаются границы прилегающей территории	24:53:0110371:32

Сведения о границах прилегающей территории		
Сведения о характерных точках границ прилегающей территории		
Обозначение характерных точек границ	Координаты, м	
	X	Y
1	2	3
1	374139.91	18258.41
2	374161.82	18286.65
3	374133.56	18308.87
4	374131.22	18313.70
5	374127.76	18316.12
6	374107.89	18331.48
7	374104.99	18327.21
8	374099.24	18320.00
9	374098.20	18315.95
10	374086.74	18301.61
11	374094.11	18295.81
12	374092.19	18291.98
13	374103.29	18287.33
1	374139.91	18258.41
14	374124.00	18316.38
15	374125.05	18315.00
16	374126.43	18316.04
17	374125.38	18317.42
14	374124.00	18316.38
18	374150.25	18288.05
19	374127.76	18305.81
20	374127.37	18311.44

21	374112.81	18320.97
22	374108.39	18315.43
23	374107.34	18311.38
24	374100.84	18303.24
25	374106.72	18298.61
26	374105.94	18297.06
27	374108.42	18296.02
28	374138.19	18272.51
18	374150.25	18288.05



РОССИЙСКАЯ ФЕДЕРАЦИЯ
АДМИНИСТРАЦИЯ ГОРОДА МИНУСИНСКА
КРАСНОЯРСКОГО КРАЯ

ПОСТАНОВЛЕНИЕ

26.10.2022

№ АГ-2221-п

Об утверждении схемы границ прилегающей территории города Минусинска, ул. Абаканская, 63 «б»

В соответствии с Федеральным законом Российской Федерации от 06.10.2003 № 131-ФЗ «Об общих принципах организации местного самоуправления в Российской Федерации», Уставом городского округа город Минусинск Красноярского края, законом Красноярского края от 23.05.2019 № 7-2784 «О порядке определения границ прилегающих территорий в Красноярском крае», решением Минусинского городского Совета депутатов Красноярского края от 29.06.2021 № 42-274р «Об утверждении Правил благоустройства территории муниципального образования город Минусинск», ПОСТАНОВЛЯЮ:

1. Утвердить схему границ прилегающей территории города Минусинска, ул. Абаканская, 63 «б» (согласно приложению).
2. Опубликовать постановление в средствах массовой информации, осуществляющих официальное опубликование нормативно-правовых актов администрации города Минусинска и разместить на официальном сайте муниципального образования город Минусинск в сети Интернет.
3. Контроль за выполнением постановления оставляю за собой.
4. Постановление вступает в силу со дня подписания.

В.В.КЫРОВ,
Врио Главы города.

Приложение к постановлению администрации города Минусинска от 26.10.2022 № АГ-2221-п

Схема границ прилегающей территории	
Наименование объекта, по отношению к которому устанавливаются границы прилегающей территории	Нежилое здание (магазин)

Адрес	г. Минусинск, ул. Абаканская, 63 «б»
Кадастровый номер квартала(-ов), в котором расположен объект(-ы) (земельный участок, ОКС), по отношению к которому устанавливаются границы прилегающей территории)	24:53:0110372
Кадастровый номер объекта(-ов) (земельный участок, ОКС), по отношению к которому устанавливаются границы прилегающей территории	24:53:0110372:11

Сведения о границах прилегающей территории		
Сведения о характерных точках границ прилегающей территории		
Обозначение характерных точек границ	Координаты, м	
	X	Y
1	2	3
1	374023.69	18345.56
2	374034.47	18358.74
3	374026.74	18365.08
4	374015.95	18351.90
1	374023.69	18345.56
5	374011.69	18355.97
6	374018.03	18363.71
7	374016.47	18364.95
8	374010.29	18357.09
5	374011.69	18355.97



РОССИЙСКАЯ ФЕДЕРАЦИЯ
АДМИНИСТРАЦИЯ ГОРОДА МИНУСИНСКА
КРАСНОЯРСКОГО КРАЯ

ПОСТАНОВЛЕНИЕ

26.10.2022

№ АГ-2222-п

Об утверждении схемы границ прилегающей территории города Минусинска, ул. Абаканская, 63

В соответствии с Федеральным законом Российской Федерации от 06.10.2003 № 131-ФЗ «Об общих принципах организации местного самоуправления в Российской Федерации», Уставом городского округа город Минусинск Красноярского края, законом Красноярского края от 23.05.2019 № 7-2784 «О порядке определения границ прилегающих территорий в Красноярском крае», решением Минусинского городского Совета депутатов Красноярского края от 29.06.2021 № 42-274р «Об утверждении Правил благоустройства территории муниципального образования город Минусинск», ПОСТАНОВЛЯЮ:

1. Утвердить схему границ прилегающей территории города Минусинска, ул. Абаканская, 63 (согласно приложению).
2. Опубликовать постановление в средствах массовой информации, осуществляющих официальное опубликование нормативно-правовых актов администрации города Минусинска и разместить на официальном сайте муниципального образования город Минусинск в сети Интернет.
3. Контроль за выполнением постановления оставляю за собой.
4. Постановление вступает в силу со дня подписания.

В.В.КЫРОВ,
Врио Главы города.

Схема границ прилегающей территории	
Наименование объекта, по отношению к которому устанавливаются границы прилегающей территории	Нежилое здание (магазин)
Адрес	г. Минусинск, ул. Абаканская, 63
Кадастровый номер квартала(-ов), в котором расположен объект(-ы) (земельный участок, ОКС), по отношению к которому устанавливаются границы прилегающей территории	24:53:0110372
Кадастровый номер объекта(-ов) (земельный участок, ОКС), по отношению к которому устанавливаются границы прилегающей территории	24:53:0110372:17

Сведения о границах прилегающей территории			
Сведения о характерных точках границ прилегающей территории			
Обозначение характерных точек границ	Координаты, м		
	X	Y	Z
1	2	3	
1	373973.19	18343.17	
2	373976.93	18347.92	
3	373958.32	18363.43	
4	373971.24	18381.18	
5	373973.00	18383.60	
6	373965.49	18389.01	
7	373972.53	18398.69	
8	374002.05	18377.46	
9	374005.41	18375.05	
10	374006.71	18376.90	
11	374008.54	18379.47	
12	374002.28	18384.32	
13	374004.92	18387.72	
14	373990.13	18398.35	
15	373984.78	18391.54	
16	373980.96	18394.54	
17	373973.09	18400.72	
18	373972.21	18401.29	
19	373969.14	18397.35	
20	373965.04	18400.23	
21	373968.12	18404.17	
22	373965.49	18406.02	
23	373957.37	18394.85	
24	373964.89	18389.44	
25	373950.62	18369.85	
26	373944.72	18361.74	
27	373952.42	18355.33	
28	373970.74	18340.06	
1	373973.19	18343.17	



РОССИЙСКАЯ ФЕДЕРАЦИЯ
АДМИНИСТРАЦИЯ ГОРОДА МИНУСИНСКА
КРАСНОЯРСКОГО КРАЯ

ПОСТАНОВЛЕНИЕ

26.10.2022

№ АГ-2223-п

Об утверждении схемы границ прилегающей территории города Минусинска, ул. Абаканская, 65-1

В соответствии с Федеральным законом Российской Федерации от 06.10.2003 № 131-ФЗ «Об общих принципах организации местного самоуправления в Российской Федерации», Уставом городского округа город Минусинск Красноярского края, законом Красноярского края от 23.05.2019 № 7-2784 «О порядке определения границ прилегающих территорий в Красноярском крае», решением Минусинского городского Совета депутатов Красноярского края от 29.06.2021 № 42-274р «Об утверждении Правил благоустройства территории муниципального образования город Минусинск», ПОСТАНОВЛЯЮ:

1. Утвердить схему границ прилегающей территории города Минусинска, ул. Абаканская, 65 - 1 (согласно приложению).
2. Опубликовать постановление в средствах массовой информации, осуществляющих официальное опубликование нормативно-правовых актов администрации города Минусинска и разместить на официальном сайте муниципального образования город Минусинск в сети Интернет.
3. Контроль за выполнением постановления оставляю за собой.
4. Постановление вступает в силу со дня подписания.







В.В.КЫРОВ,
Врио Главы города.

Приложение к постановлению
администрации города Минусинска
от 26.10.2022 № АГ-2223-п

Схема границ прилегающей территории	
Наименование объекта, по отношению к которому устанавливаются границы прилегающей территории	Нежилое здание (аптека)
Адрес	г. Минусинск, ул. Абаканская, 65-1
Кадастровый номер квартала(-ов), в котором расположен объект(-ы) (земельный участок, ОКС), по отношению к которому устанавливаются границы прилегающей территории	24:53:0110372
Кадастровый номер объекта(-ов) (земельный участок, ОКС), по отношению к которому устанавливаются границы прилегающей территории	24:53:0110372:16

Сведения о границах прилегающей территории			
Сведения о характерных точках границ прилегающей территории			
Обозначение характерных точек границ	Координаты, м		
	X	Y	Z
1	2	3	
1	374010.58	18329.55	
2	374016.14	18336.43	
3	374000.01	18348.71	
4	373994.61	18341.68	
5	373997.19	18339.72	
6	374001.42	18345.29	
7	374004.49	18342.96	
8	374006.20	18341.66	
9	374006.99	18341.06	
10	374002.76	18335.49	
1	374010.58	18329.55	



	Надписи вновь образованного земельного участка
	Объект капитального строительства
	Существующая часть границы, имеющиеся в ЕГРН сведения о которой достаточны для определения ее местоположения
	Надписи кадастрового номера земельного участка
	Граница кадастрового квартала
	Обозначение кадастрового квартала

**РОССИЙСКАЯ ФЕДЕРАЦИЯ
АДМИНИСТРАЦИЯ ГОРОДА МИНУСИНСКА
КРАСНОЯРСКОГО КРАЯ**

ПОСТАНОВЛЕНИЕ

26.10.2022

№ АГ-2224-п

Об утверждении схемы границ прилегающей территории города Минусинска, ул. Абаканская, 65-2,3

В соответствии с Федеральным законом Российской Федерации от 06.10.2003 № 131-ФЗ «Об общих принципах организации местного самоуправления в Российской Федерации», Уставом городского округа город Минусинск Красноярского края, законом Красноярского края от 23.05.2019 № 7-2784 «О порядке определения границ прилегающих территорий в Красноярском крае», решением Минусинского городского Совета депутатов Красноярского края от 29.06.2021 № 42-274р «Об утверждении Правил благоустройства территории муниципального образования город Минусинск», ПОСТАНОВЛЯЮ:

1. Утвердить схему границ прилегающей территории города Минусинска, ул. Абаканская, 65 – 2,3(согласно приложению).

2. Опубликовать постановление в средствах массовой информации, осуществляющих официальное опубликование нормативно-правовых актов администрации города Минусинска и разместить на официальном сайте муниципального образования город Минусинск в сети Интернет.

3. Контроль за выполнением постановления оставляю за собой.

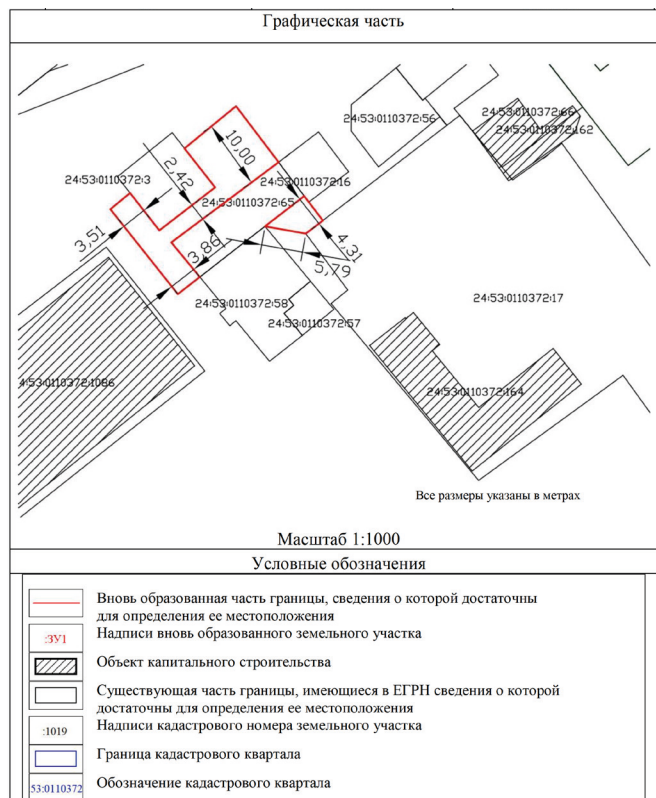
4. Постановление вступает в силу со дня подписания.

В.В.КЫРОВ,
Врио Главы города.

Приложение к постановлению
администрации города Минусинска
от 26.10.2022 № АГ-2224-п

Схема границ прилегающей территории	
Наименование объекта, по отношению к которому устанавливаются границы прилегающей территории	Нежилое здание (магазин)
Адрес	г. Минусинск, ул. Абаканская, 65-2,3
Кадастровый номер квартала(-ов), в котором расположен объект(-ы) (земельный участок, ОКС), по отношению к которому устанавливаются границы прилегающей территории)	24:53:0110372
Кадастровый номер объекта(-ов) (земельный участок, ОКС), по отношению к которому устанавливаются границы прилегающей территории	24:53:0110372:65

Сведения о границах прилегающей территории		
Сведения о характерных точках границ прилегающей территории		
Обозначение характерных точек границ	Координаты, м	
	X	Y
1	2	3
1	374002.76	18335.49
2	374010.58	18329.55
3	374004.69	18322.36
4	373999.23	18326.63
5	373993.22	18318.84
6	373998.46	18314.75
7	373996.20	18311.99
8	373984.34	18321.43
9	373986.73	18324.50
10	373991.56	18320.51
1	374002.76	18335.49
11	373993.79	18333.59
12	373998.04	18339.07
13	373997.19	18339.72
14	373994.61	18341.68
15	373992.78	18339.29
11	373993.79	18333.59



**РОССИЙСКАЯ ФЕДЕРАЦИЯ
АДМИНИСТРАЦИЯ ГОРОДА МИНУСИНСКА
КРАСНОЯРСКОГО КРАЯ**

ПОСТАНОВЛЕНИЕ

26.10.2022

№ АГ-2225-п

Об утверждении схемы границ прилегающей территории города Минусинска, ул. Абаканская, 65-4,7

В соответствии с Федеральным законом Российской Федерации от 06.10.2003 № 131-ФЗ «Об общих принципах организации местного самоуправления в Российской Федерации», Уставом городского округа город Минусинск Красноярского края, законом Красноярского края от 23.05.2019 № 7-2784 «О порядке определения границ прилегающих территорий в Красноярском крае», решением Минусинского городского Совета депутатов Красноярского края от 29.06.2021 № 42-274р «Об утверждении Правил благоустройства территории муниципального образования город Минусинск», ПОСТАНОВЛЯЮ:

1. Утвердить схему границ прилегающей территории города Минусинска, ул. Абаканская, 65 – 4,7(согласно приложению).

2. Опубликовать постановление в средствах массовой информации, осуществляющих официальное опубликование нормативно-правовых актов администрации города Минусинска и разместить на официальном сайте муниципального образования город Минусинск в сети Интернет.

3. Контроль за выполнением постановления оставляю за собой.

4. Постановление вступает в силу со дня подписания.

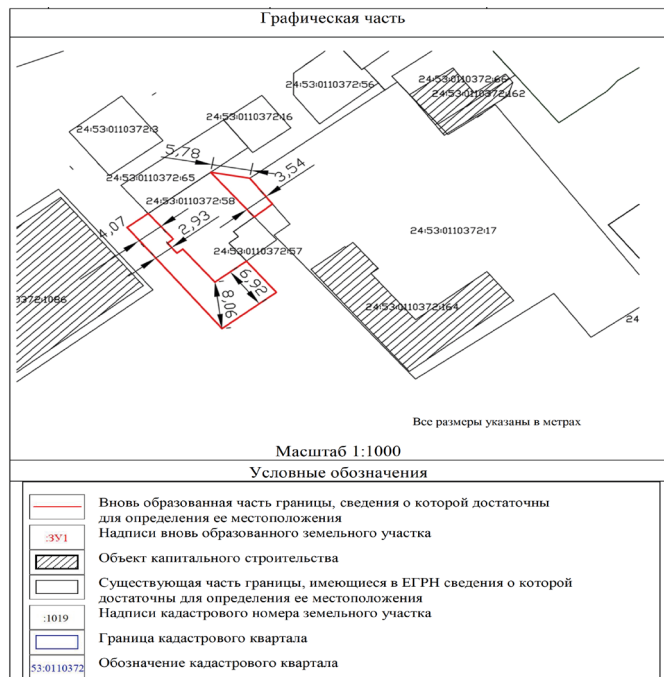
В.В.КЫРОВ,
Врио Главы города.

Приложение к постановлению
администрации города Минусинска
от 26.10.2022 № АГ-2225-п

Схема границ прилегающей территории	
Наименование объекта, по отношению к которому устанавливаются границы прилегающей территории	Нежилые помещения (магазин)
Адрес	г. Минусинск, ул. Абаканская, 65-4,7
Кадастровый номер квартала(-ов), в котором расположен объект(-ы) (земельный участок, ОКС), по отношению к которому устанавливаются границы прилегающей территории)	24:53:0110372
Кадастровый номер объекта(-ов) (земельный участок, ОКС), по отношению к которому устанавливаются границы прилегающей территории	24:53:0110372:58

Сведения о границах прилегающей территории		
Сведения о характерных точках границ прилегающей территории		
Обозначение характерных точек границ	Координаты, м	
	X	Y
1	2	3

1	373984.34	18321.43
2	373966.97	18335.26
3	373973.19	18343.17
4	373978.55	18338.80
5	373974.96	18334.22
6	373980.63	18329.54
7	373979.92	18328.69
8	373981.62	18327.29
9	373982.33	18328.13
10	373986.73	18324.50
1	373984.34	18321.43
11	373993.79	18333.59
12	373992.78	18339.29
13	373988.35	18342.59
14	373986.14	18339.95
11	373993.79	18333.59



**РОССИЙСКАЯ ФЕДЕРАЦИЯ
МУНИЦИПАЛЬНОЕ ОБРАЗОВАНИЕ ГОРОД МИНУСИНСК
КРАСНОЯРСКОГО КРАЯ**

ПОСТАНОВЛЕНИЕ

26.10.2022

№ АГ-2226-п

О проведении публичных слушаний по предоставлению разрешения на условно разрешенный вид использования земельного участка с кадастровым номером 24:53:0110365:5789

В соответствии с Градостроительным кодексом Российской Федерации от 29.12.2004 №190-ФЗ, Федеральным законом от 06.10.2003 № 131-ФЗ «Об общих принципах организации местного самоуправления в Российской Федерации», Уставом городского округа город Минусинск Красноярского края, решением Минусинского городского Совета депутатов от 29.05.2007 № 23-214р «Об утверждении Положения о публичных слушаниях в городе Минусинске», решением Минусинского городского Совета депутатов от 24.12.2012 №7-51р «Об утверждении Правил землепользования и застройки муниципального образования город Минусинск», в целях соблюдения права человека на благоприятные условия жизнедеятельности, прав и законных интересов правообладателей земельных участков и объектов капитального строительства, ПОСТАНОВЛЯЮ:

1. Провести 16 ноября 2022 года в 17 часов 15 минут выездные публичные слушания по адресу: Красноярский край, г. Минусинск, ул. Народная, д.13 «Г», по вопросу предоставления ул. Народная, д. 13 «Г», разрешения на условно разрешенный вид использования земельного участка с кадастровым номером 24:53:0110365:5789, по адресу: Красноярский край, г. Минусинск, ул. Народная, д. 13 «Г» – «малоэтажная многоквартирная жилая застройка».

2. Комиссии по подготовке проекта правил землепользования и застройки муниципального образования город Минусинск осуществить организацию и проведение публичных слушаний в соответствии с нормативными актами Минусинского городского Совета депутатов.

3. Управлению архитектуры, градостроительства и землепользования администрации города Минусинска осуществлять прием замечаний и предложений жителей города Минусинска по адресу: Россия, Красноярский край, г. Минусинск, ул. Гоголя, 63, 2 этаж, кабинет № 2 до 12 часов 00 минут дня, предшествующего дню проведения публичных слушаний.

4. Не позднее 10 дней со дня принятия постановления о проведении публичных слушаний опубликовать постановление в средствах массовой информации, осуществляющих официальное опубликование нормативно-правовых актов Администрации города Минусинска и разместить на официальном сайте муниципального образования город Минусинск в сети Интернет.

5. Контроль за выполнением постановления оставляю за собой.

6. Постановление вступает в силу со дня подписания.

В.В.КЫРОВ,
Врио Главы города.

**Места распространения печатного средства массовой информации
«Минусинск официальный»**

- Минусинский городской Совет депутатов – ул. Гоголя, 68;
- Администрация г. Минусинска – ул. Гоголя, 68;
- Контрольно-счетная палата г. Минусинска – ул. Гоголя, 68;
- Минусинская межрайонная прокуратура – ул. Октябрьская, 41;
- Архив г. Минусинска - ул. Ленина, 68;
- Центральная городская библиотека – ул. Народная, 74;
- Городская библиотека им. А. Т. Черкасова - ул. Штабная 14;
- Минусинская местная общественная организация ветеранов (пенсионеров) войны, труда, Вооруженных сил и правоохранительных органов - ул. Октябрьская, 79;

«Минусинск официальный»	Учредители: Минусинский городской совет депутатов, Администрация города Минусинска	Адрес редакции и издательства: 662600, г.Минусинск, ул.Гоголя, 68 Телефоны: 2-19-18, 2-05-37 Эл. почта: smir@adm.kristel.ru	Тираж 8 экз.
----------------------------	------------------------------------------------------------------------------------------------	--------------------------------------------------------------------------------------------------------------------------------------	--------------